

COD.	QUANT.	DESCRIÇÃO	AMBIENTE	M²
P1	04	PORTA DE ALUMÍNIO DE ABRIR COM LAMBRI, COM GUARNIÇÃO, FIXAÇÃO COM PARAFUSOS, 90X210CM.	Banh.PCD-M Banh.PCD-F cozinha Despensa	7,56m²
P2	02	PORTA DE ALUMÍNIO DE ABRIR COM LAMBRI, COM GUARNIÇÃO, FIXAÇÃO COM PARAFUSOS, 80X210CM.	Banh.M Banh.F	3,36m²
P3	01	PORTA DE ALUMÍNIO DE ABRIR COM LAMBRI, COM GUARNIÇÃO, FIXAÇÃO COM PARAFUSOS, 70X210CM.	DML	1,47m²
P4	02	PORTA COM BARRA ANTIPANICO, COM FECHADURA LADO OPOSTO, TIPO CORTA-FOGO 90X210X4CM (INSTALADA EM PAINEL DE ACM RIPADO)		3,78m²
P5	02	PORTA DE VIDRO 15MM, COM BARRA ANTIPANICO, COM FECHADURA, (FORNECIMENTO E INSTALADA EM FACHADA DE VIDRO)		3,92m²
P6	02			6,83m²

COD.	QUANT.	DESCRIÇÃO	DIM.	M²
J1	09	JANELA DE ALUMÍNIO TIPO MAXIM-AR, COM VIDROS, BATENTE E FERRAGENS, EXCLUSIVE ALIZAR, ACABAMENTO E CONTRAMARCO	0.60X0.80 X 09	4,32m²
J2	01	JANELA DE ALUMÍNIO TIPO MAXIM-AR, COM VIDROS, BATENTE E FERRAGENS, EXCLUSIVE ALIZAR, ACABAMENTO E CONTRAMARCO	0.60X2.80 X 01	1,68m²
Total				6,00m²

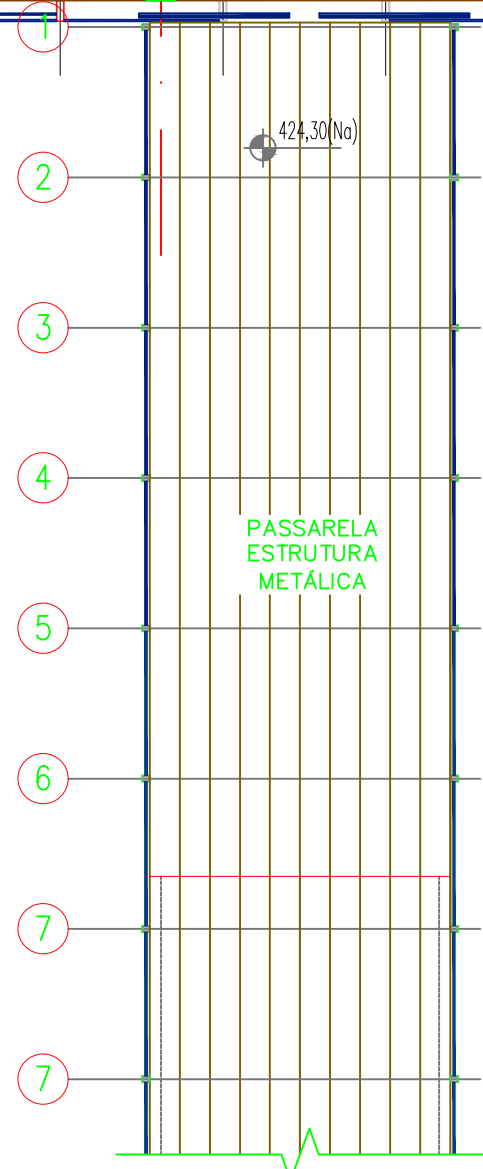
QUADRO DE ÁREAS - INTERNAS	
SALA PAV. TERREO	158,75m²
COZINHA	21,27m²
DESPENSA	4,36m²
ATENDIMENTO	6,24m²
CIRCULAÇÃO-01	4,20m²
BANH. MASCULINO	2,72m²
BANH. FEMININO	2,72m²
BANHEIRO. PCD-FEM.	3,57m²
BANHEIRO. PCD-MASC.	3,57m²
LAVATÓRIO. PCD-FEM.	1,87m²
LAVATÓRIO. PCD-MASC.	1,87m²
DEP. MAT. LIMPEZA	3,63m²
ÁREA DA PLATAFORMA ELEVATORIA	2,10m²
ESCADA	8,35m²
TOTAL	225,22m²

QUADRO DE ÁREAS - EXTERNAS	
SAIDA-01 RAMPA	21,85m²
SAIDA-02	13,05m²
CAÇADA DE CIRCULAÇÃO-02	51,20m²
ENTRADA-01	20,95m²
TOTAL	107,05m²

ÁREAS  
ÁREA DO TERRENO = 1.647,50 m²  
ÁREA CONSTRUÍDA = 275,35 m²

INSTALAÇÃO DE VIDRO LAMINADO, E = 15 MM (5+5+5),

FACHADA-A



PLANTA BAIXA DO PAV. TERREO  
ESCALA 1/50

NOTAS:  
MEDIDAS EM METROS  
COTAS EM METROS

REFERÊNCIAS  
PRANCHAS ESPECIFICAS DA PASSARELA  
MEMORIAL DESCRITIVO E ESPECÍFICO  
PLANILHA ORÇAMENTARIA ESPECÍFICA

PREFEITURA MUNICIPAL DE OURO PRETO DO OESTE -RO MORRO CHICO MENDES - RESTAURANTE-01 PLANTA DE ARQUITETURA		PLANCHA: <b>02</b>
REPROGRAMAÇÃO 2025		
OBRA: EXECUÇÃO DE SERVIÇO DE CONSTRUÇÃO DA OBRA DO RESTAURANTE DO MORRO CHICO MENDES.		
CARACTERÍSTICA: PLANTA BAIXA PAV. TERREO		
ENDEREÇO: Rua vinte e um - Parque Municipal Chico Mendes		
PROJETO: 02_ARQ_PLA_R2		
ÁREA:	ESCALA: INDICADA	DATA: 10/09/2025



ID: 1807839 e CRC: 26564878



# Município de Ouro Preto do Oeste



04.380.507/0001-79

Praça da Liberdade

www.ouropretodoeste.ro.gov.br

## FICHA CADASTRAL DO DOCUMENTO ELETRÔNICO

Tipo do Documento	Identificação/Número	Data
<b>Projeto</b>	<b>02_ARQ_PLA_R2 - ALTERAÇÃO PORTAS</b>	<b>01/10/2025</b>

ID:	<b>1367819</b>	Processo	Documento
CRC:	<b>2C5648A8</b>		
Processo:	<b>1-1368/2022</b>		
Usuário:	<b>Joao Paulo Lopes Araujo</b>		
Criação:	<b>01/10/2025 11:50:28</b>	Finalização:	<b>01/10/2025 11:50:29</b>

MD5: **0BE6088F2DF2039180638595F4897564**

SHA256: **0D0A0A08CFC920DD3C189CC05B35597DB0431608BC104616A912531EDD59F79C**

Súmula/Objeto:

**PROJETOS 3ª REPROGRAMAÇÃO**


### INTERESSADOS

SEMINFRA	OURO PRETO DO OESTE	RO	01/10/2025 11:50:28
----------	---------------------	----	---------------------

### ASSUNTOS

Obras de Infraestrutura Urbana no Parque Municipal Chico Mendes	01/10/2025 11:50:28
---	---------------------

### ASSINATURAS ELETRÔNICAS

	Joao Paulo Lopes Araujo	Asses. de Proj. e Convênios	01/10/2025 13:07:07
--	-------------------------	-----------------------------	---------------------

Assinado na forma do Decreto Municipal nº 13.714/2020.

A autenticidade deste documento pode ser conferida através do QRCode acima ou ainda através do site [transparencia.ouropretodoeste.ro.gov.br](http://transparencia.ouropretodoeste.ro.gov.br) informando o ID 1367819 e o CRC 2C5648A8.



# Município de Ouro Preto do Oeste

04.380.507/0001-79

Praça da Liberdade

[www.ouropretodooeste.ro.gov.br](http://www.ouropretodooeste.ro.gov.br)

## FICHA CADASTRAL DO DOCUMENTO ELETRÔNICO

Tipo do Documento	Identificação/Número	Data
<b>Projeto</b>	<b>02_ARQ_PLA_R2</b>	<b>09/02/2026</b>

ID: **1494435**

CRC: **56F7147F**

Processo: **1-881/2026**

Usuário: **Ricardo Ferreira Nunes**

Criação: **09/02/2026 15:21:45** Finalização: **09/02/2026 15:21:45**

Processo



Documento



MD5: **CCF14D4ED5B5723D25F3D2313E2B20A2**

SHA256: **1EEB6FF6193031BF3E7797B78AAB48A1A4EF239F8D8D8604DAD182713E7F0055**

Súmula/Objeto:

**Técnicos**

## DOCUMENTOS RELACIONADOS

Memorando Resposta	09/02/2026	1494427
--------------------	------------	---------

## ASSINATURAS ELETRÔNICAS



Ricardo Ferreira Nunes

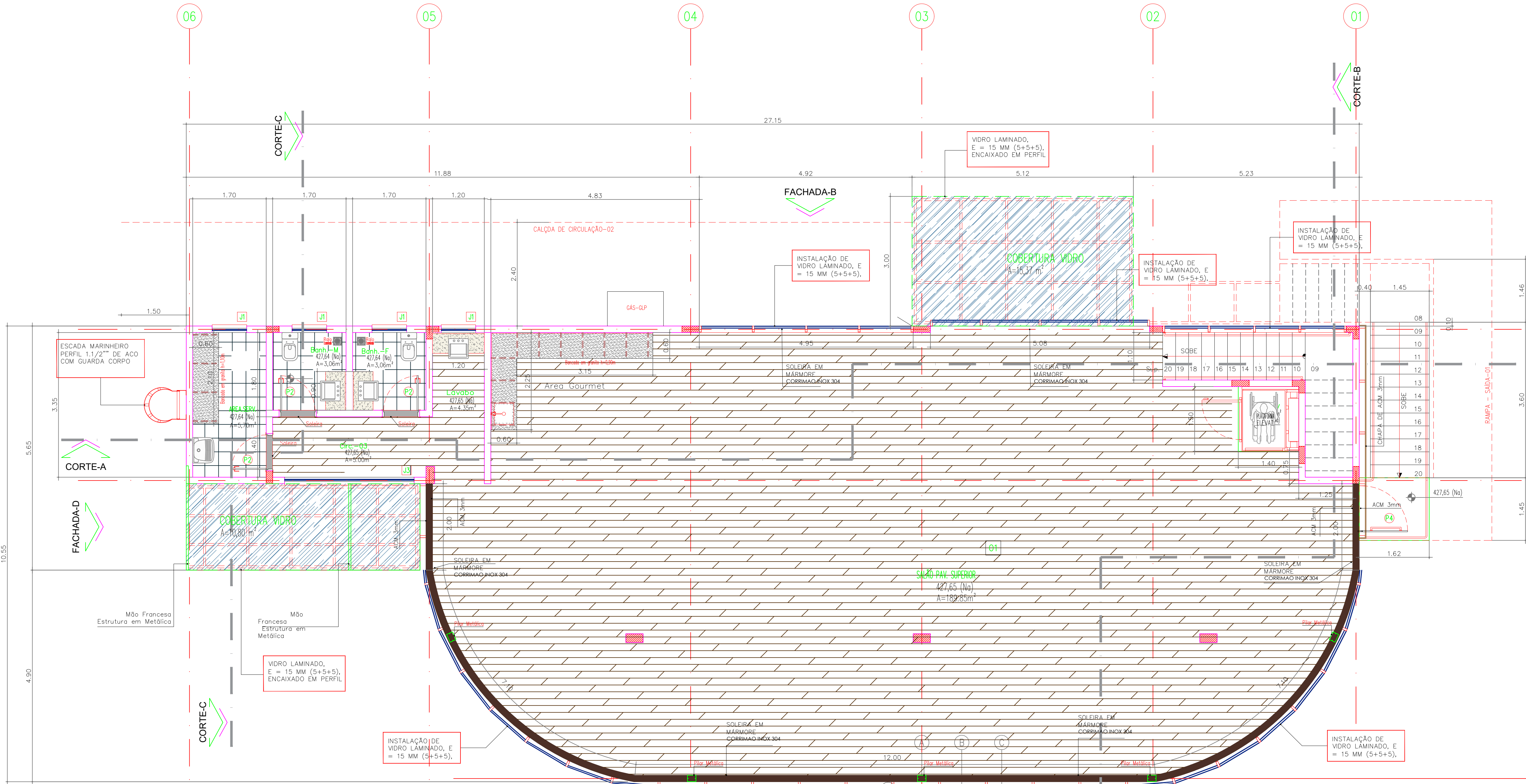
Diretor Geral de Engenharia

24/03/2026 08:54:58

Assinado na forma do Decreto Municipal nº 13.714/2020.

A autenticidade deste documento pode ser conferida através do QRCode acima ou ainda através do site [transparencia.ouropretodooeste.ro.gov.br](http://transparencia.ouropretodooeste.ro.gov.br) informando o ID 1494435 e o CRC 56F7147F.





COD.	QUANT.	DESCRIÇÃO	AMBIENTE	M²
P2	03	PORTA DE ALUMÍNIO DE ABRIR COM LAMBRI, COM GUARNIÇÃO, FIXAÇÃO COM PARAFUSOS, 80X210CM.	AREA.SERV. Banh.-F Banh.-M	5,04m²
P4	01	PORTA COM BARRA ANTIPANICO, COM FECHADURA LADO OPOSTO, TIPO CORTA-FOGO 90X210X4CM (INSTALADA EM PAINEL DE ACM RIPADO)		1,89m²

QUADRO DE ÁREAS - INTERNAS	
SALÃO PAV. SUPERIOR	189,85m²
CIRCULAÇÃO-03	5,00m²
LAVABO	4,35m²
ÁREA DE SERVIÇO	5,70m²
BANH. MASCULINO	3,06m²
BANH. FEMININO	3,06m²
TOTAL	211,02m²

PLANTA BAIXA DO PAV. SUPERIOR  
ESCALA 1/50

NOTAS:  
MEDIDAS EM CENTÍMETROS  
COTAS EM METROS

REFERÊNCIAS  
PRANCHAS ESPECÍFICAS DA PASSARELA  
MEMORIAL DESCRITIVO E ESPECÍFICO  
PLANILHA ORÇAMENTARIA ESPECÍFICA

PREFEITURA MUNICIPAL DE OURO PRETO DO OESTE -RO MORRO CHICO MENDES - RESTAURANTE-01 PLANTA DE ARQUITETURA		PLANCHA: <b>03</b>
REPROGRAMAÇÃO 2025		
OBRA: EXECUÇÃO DE SERVIÇO DE CONSTRUÇÃO DA OBRA DO RESTAURANTE DO MORRO CHICO MENDES.		
CARACTERÍSTICA: PLANTA BAIXA PAV. SUPERIOR		
ENDEREÇO: Rua vinte e um - Parque Municipal Chico Mendes		
PROJETO: 03_ARQ_PLA_R2		
ÁREA:	ESCALA: INDICADA	DATA: 11/09/2025



ID: 1807820 e CRC: 2506287C



# Município de Ouro Preto do Oeste



04.380.507/0001-79

Praça da Liberdade

www.ouropretodoeste.ro.gov.br

## FICHA CADASTRAL DO DOCUMENTO ELETRÔNICO

Tipo do Documento	Identificação/Número	Data
Projeto	03_ARQ_PLA_R2 - ALTERAÇÃO PORTAS	01/10/2025

ID:	1367820	Processo	Documento
CRC:	7EDC5677		
Processo:	1-1368/2022		
Usuário:	Joao Paulo Lopes Araujo		
Criação:	01/10/2025 11:50:29	Finalização:	01/10/2025 11:50:29

MD5: 1A882FF05109F20A48820D3676F90C0B

SHA256: 42668937464D513ABB63C753CA999D18A7338DE2BB51BE45374415AD165A6031

Súmula/Objeto:

**PROJETOS 3ª REPROGRAMAÇÃO**


### INTERESSADOS

SEMINFRA	OURO PRETO DO OESTE	RO	01/10/2025 11:50:29
----------	---------------------	----	---------------------

### ASSUNTOS

Obras de Infraestrutura Urbana no Parque Municipal Chico Mendes	01/10/2025 11:50:29
---	---------------------

### ASSINATURAS ELETRÔNICAS

	Joao Paulo Lopes Araujo	Asses. de Proj. e Convênios	01/10/2025 13:10:21
--	-------------------------	-----------------------------	---------------------

Assinado na forma do Decreto Municipal nº 13.714/2020.

A autenticidade deste documento pode ser conferida através do QRCode acima ou ainda através do site [transparencia.ouropretodoeste.ro.gov.br](http://transparencia.ouropretodoeste.ro.gov.br) informando o ID 1367820 e o CRC 7EDC5677.



# Município de Ouro Preto do Oeste

04.380.507/0001-79

Praça da Liberdade

www.ouropretodooeste.ro.gov.br

## FICHA CADASTRAL DO DOCUMENTO ELETRÔNICO

Tipo do Documento	Identificação/Número	Data
<b>Projeto</b>	<b>03_ARQ_PLA_R2</b>	<b>09/02/2026</b>

ID: **1494434**

CRC: **E538E8BC**

Processo: **1-881/2026**

Usuário: **Ricardo Ferreira Nunes**

Criação: **09/02/2026 15:21:45** Finalização: **09/02/2026 15:21:45**

Processo



Documento



MD5: **2E6FCA6F78C72D8A956C10A8D2E6C3B2**

SHA256: **67371CD06A35034BDE6E5FF3024295431A43EB8272D5FA809BC332B94B6BB540**

Súmula/Objeto:

**Técnicos**

### DOCUMENTOS RELACIONADOS

Memorando Resposta	09/02/2026	1494427
--------------------	------------	---------

### ASSINATURAS ELETRÔNICAS



Ricardo Ferreira Nunes

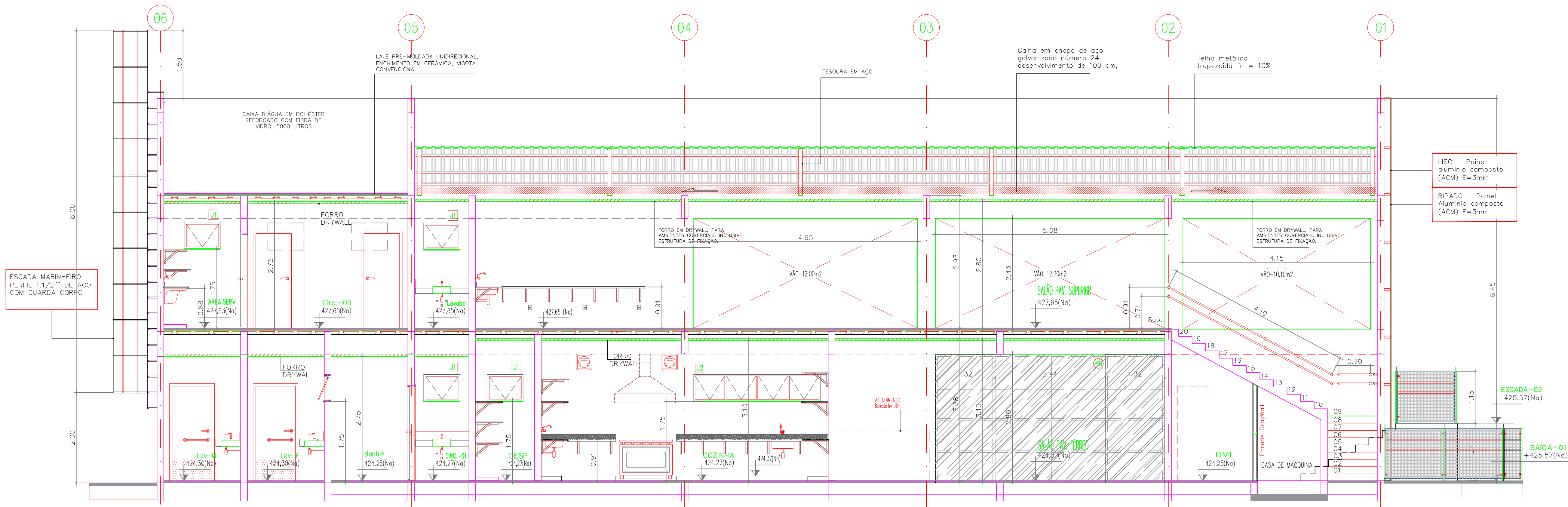
Diretor Geral de Engenharia

24/03/2026 08:54:46

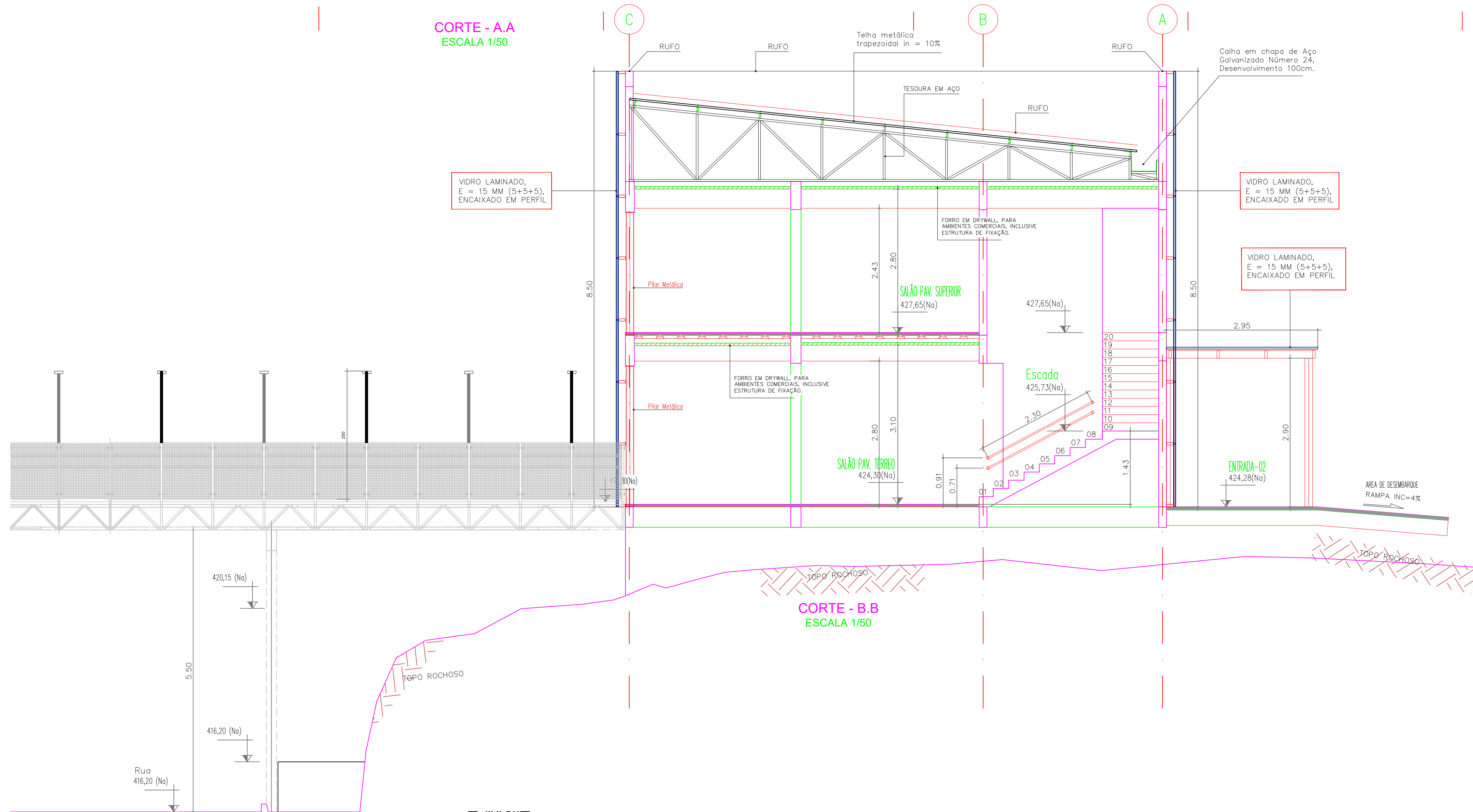
Assinado na forma do Decreto Municipal nº 13.714/2020.

A autenticidade deste documento pode ser conferida através do QRCode acima ou ainda através do site [transparencia.ouropretodooeste.ro.gov.br](http://transparencia.ouropretodooeste.ro.gov.br) informando o ID 1494434 e o CRC E538E8BC.





CORTE - A.A  
ESCALA 1/50



NOTAS:  
MEDIDAS EM CENTÍMETROS  
COTAS EM METROS

REFERÊNCIAS  
PRANCHAS ESPECÍFICAS DA PASSARELA  
MEMORIAL DESCRITIVO E ESPECÍFICO  
PLANILHA ORÇAMENTARIA ESPECÍFICA

PREFEITURA MUNICIPAL DE OURO PRETO DO OESTE –RO		PLANCHA:
MORRO CHICO MENDES – RESTAURANTE–01		05
PLANTA DE ARQUITETURA		
ART: REPROGRAMAÇÃO 2025		
OBRA: EXECUÇÃO DE SERVIÇO DE CONSTRUÇÃO DA OBRA DO RESTAURANTE DO MORRO CHICO MENDES.		
CARACTERÍSTICA:		CORTES A.A – B.B
ENDEREÇO:		Rua vinte e um – Parque Municipal Chico Mendes
PROJETO:		05_ARQ_COR_R2
ÁREA:	ESCALA: INDICADA	DATA:
		11/09/2025



ID: 1807822 e CRC: 02401830



# Município de Ouro Preto do Oeste



04.380.507/0001-79

Praça da Liberdade

www.ouropretodoeste.ro.gov.br

## FICHA CADASTRAL DO DOCUMENTO ELETRÔNICO

Tipo do Documento	Identificação/Número	Data
<b>Projeto</b>	<b>05_ARQ_COR</b>	<b>01/10/2025</b>

ID:	<b>1367822</b>	Processo	Documento
CRC:	<b>C9AD9D80</b>		
Processo:	<b>1-1368/2022</b>		
Usuário:	<b>Joao Paulo Lopes Araujo</b>		
Criação:	<b>01/10/2025 11:50:30</b>	Finalização:	<b>01/10/2025 11:50:30</b>

MD5: **F6932A6D3D4A18C5B1494D07E4199931**

SHA256: **BB437220FA8BA1555BDA2F479F99650051C602BB1343D4BB1684809135207F8B**

Súmula/Objeto:

**PROJETOS 3ª REPROGRAMAÇÃO**


### INTERESSADOS

SEMINFRA	OURO PRETO DO OESTE	RO	01/10/2025 11:50:30
----------	---------------------	----	---------------------

### ASSUNTOS

Obras de Infraestrutura Urbana no Parque Municipal Chico Mendes	01/10/2025 11:50:30
---	---------------------

### ASSINATURAS ELETRÔNICAS

	Joao Paulo Lopes Araujo	Asses. de Proj. e Convênios	01/10/2025 13:11:58
--	-------------------------	-----------------------------	---------------------

Assinado na forma do Decreto Municipal nº 13.714/2020.

A autenticidade deste documento pode ser conferida através do QRCode acima ou ainda através do site [transparencia.ouropretodoeste.ro.gov.br](http://transparencia.ouropretodoeste.ro.gov.br) informando o ID 1367822 e o CRC C9AD9D80.





# Município de Ouro Preto do Oeste

04.380.507/0001-79

Praça da Liberdade

www.ouropretodooeste.ro.gov.br

## FICHA CADASTRAL DO DOCUMENTO ELETRÔNICO

Tipo do Documento	Identificação/Número	Data
<b>Projeto</b>	<b>05_ARQ_COR</b>	<b>09/02/2026</b>

ID: **1494433**

CRC: **024D15B5**

Processo: **1-881/2026**

Usuário: **Ricardo Ferreira Nunes**

Criação: **09/02/2026 15:21:44** Finalização: **09/02/2026 15:21:45**

Processo



Documento



MD5: **D737C2B2CB80F58DCFFD6768D4C6C7AE**

SHA256: **721462CA6356AA7C3A07923C22626FE880D2FAA012C2731F3585BF97C81CD997**

Súmula/Objeto:

**Técnicos**

### DOCUMENTOS RELACIONADOS

Memorando Resposta	09/02/2026	1494427
--------------------	------------	---------

### ASSINATURAS ELETRÔNICAS



Ricardo Ferreira Nunes

Diretor Geral de Engenharia

24/03/2026 08:39:00

Assinado na forma do Decreto Municipal nº 13.714/2020.

A autenticidade deste documento pode ser conferida através do QRCode acima ou ainda através do site [transparencia.ouropretodooeste.ro.gov.br](http://transparencia.ouropretodooeste.ro.gov.br) informando o ID 1494433 e o CRC 024D15B5.





# Município de Ouro Preto do Oeste



04.380.507/0001-79

Praça da Liberdade

[www.ouropretodooeste.ro.gov.br](http://www.ouropretodooeste.ro.gov.br)

## FICHA CADASTRAL DO DOCUMENTO ELETRÔNICO

Tipo do Documento	Identificação/Número	Data
<b>Projeto</b>	<b>SPDA MORRO CHICO MENDES</b>	<b>09/02/2026</b>

ID:	<b>1494436</b>	Processo	Documento
CRC:	<b>1BFF5710</b>		
Processo:	<b>1-881/2026</b>		
Usuário:	<b>Ricardo Ferreira Nunes</b>		
Criação:	<b>09/02/2026 15:21:45</b>	Finalização:	<b>09/02/2026 15:21:46</b>

MD5: **B480738D397E0E1B0A12AF5D75DEE23A**

SHA256: **45856FC1291858901A450A36A7C666998D61E3F86FAB0446CFB3CB56FD76425E**

Súmula/Objeto:

**Técnicos**

### DOCUMENTOS RELACIONADOS

Memorando Resposta	09/02/2026	1494427
--------------------	------------	---------

### ASSINATURAS ELETRÔNICAS



Ricardo Ferreira Nunes

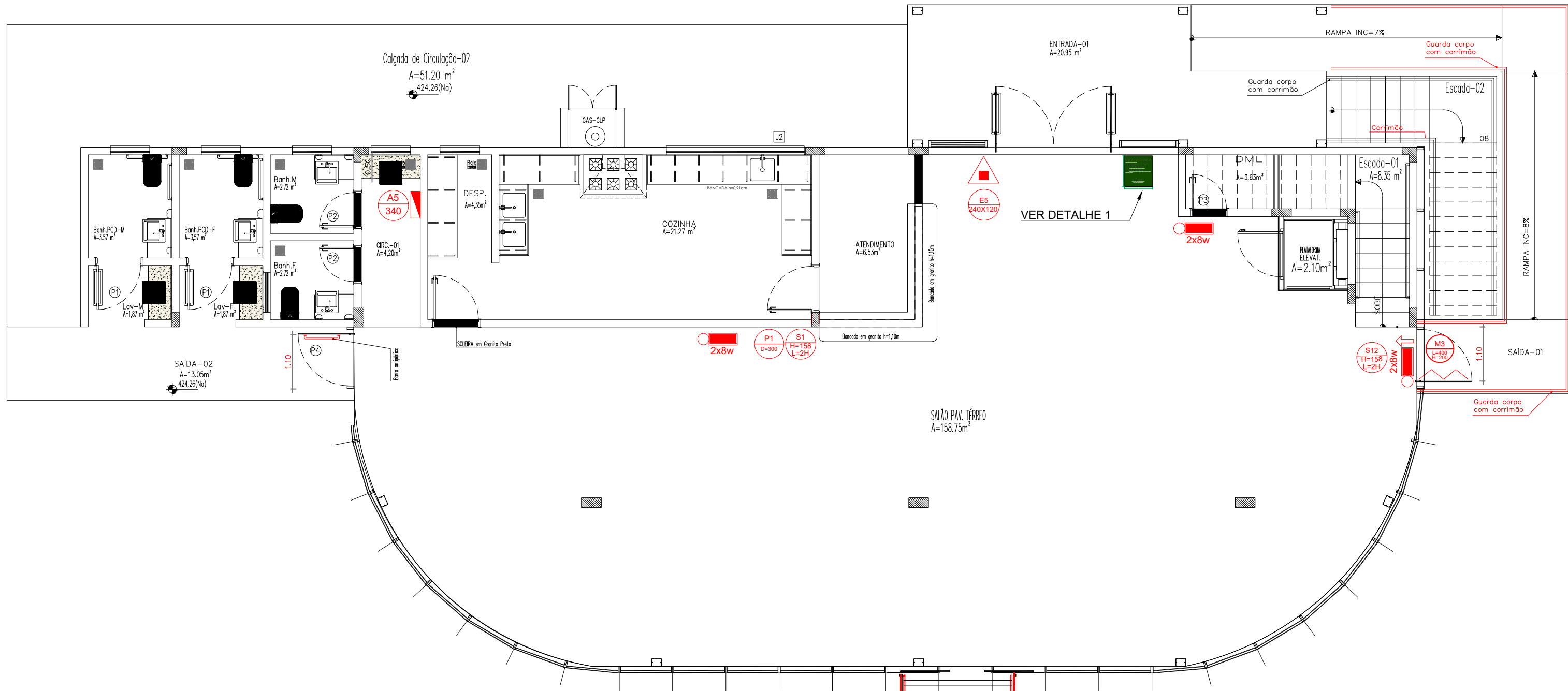
Diretor Geral de Engenharia

24/03/2026 08:55:18

Assinado na forma do Decreto Municipal nº 13.714/2020.

A autenticidade deste documento pode ser conferida através do QRCode acima ou ainda através do site [transparencia.ouropretodooeste.ro.gov.br](http://transparencia.ouropretodooeste.ro.gov.br) informando o ID 1494436 e o CRC 1BFF5710.

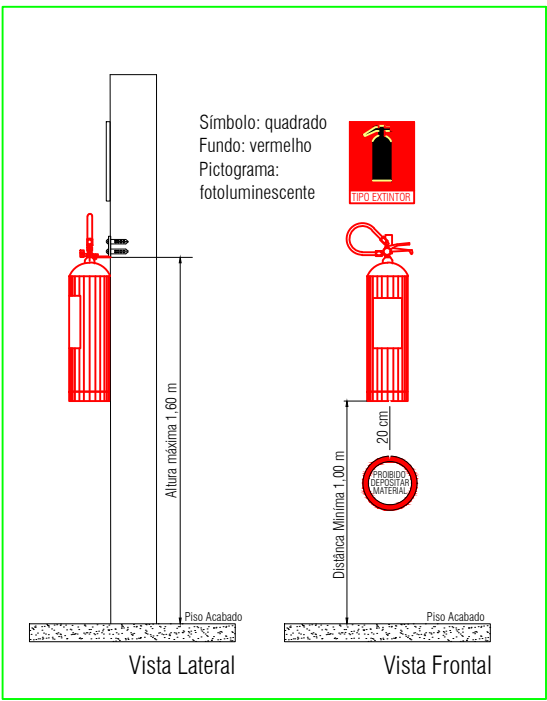
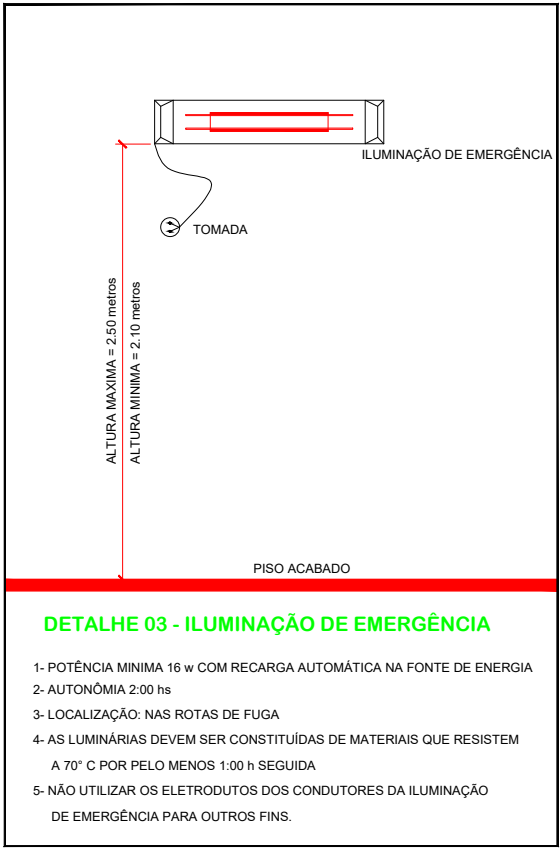
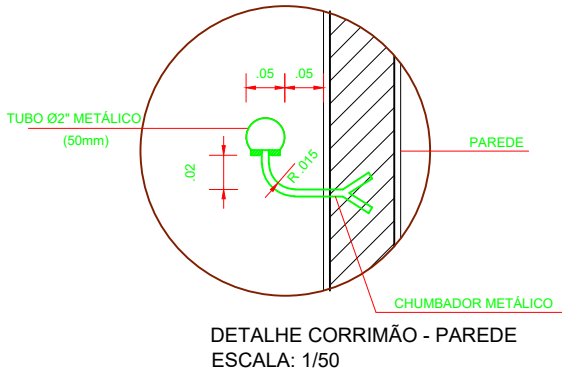




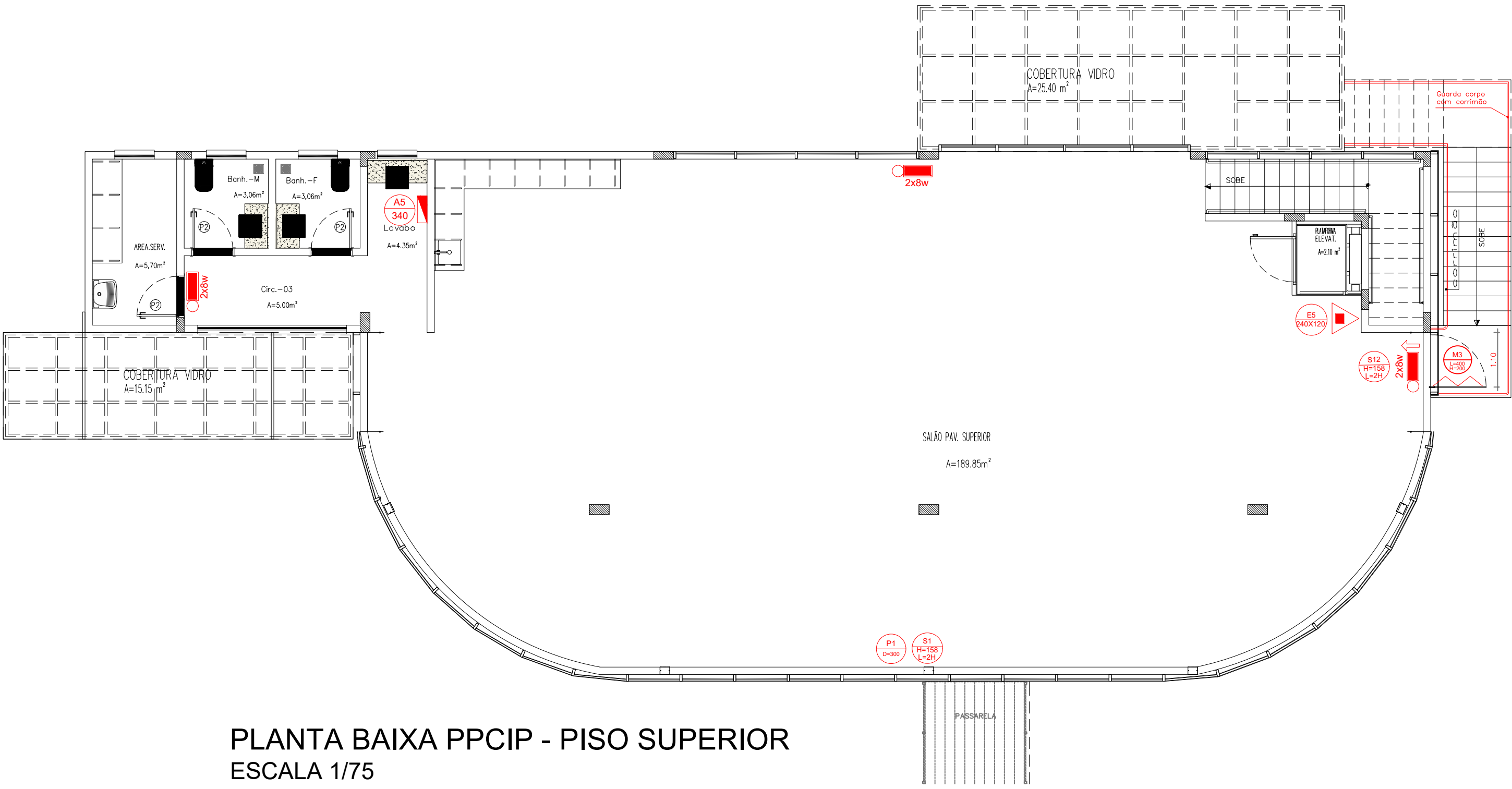
PLANTA BAIXA PPCIP - TÉRREO  
ESCALA 1/75

TABELA - Sinalização Padrão				
COD.	SÍMBOLO	SIGNIFICADO	FORMA E COR	QUANT.
A5		Cuidado, risco de choque elétrico	Símbolo: triangular Fundo: amarelo Pictograma: preto Faixa triangular: preta	02
E5		Extintor de Incêndio	Símbolo: quadrado Fundo: vermelho Pictograma: fotoluminescente	02
S12		Saída de emergência	Símbolo: retangular Fundo: verde Pictograma: fotoluminescente	02
S1		Saída de emergência	Símbolo: retangular Fundo: verde Pictograma: fotoluminescente	02
P1		Sinalização de proibição	Símbolo: circular Fundo: branco Pictograma: preto	02
M3		Saída de emergência	Símbolo: retangular Fundo: verde Pictograma: fotoluminescente	02

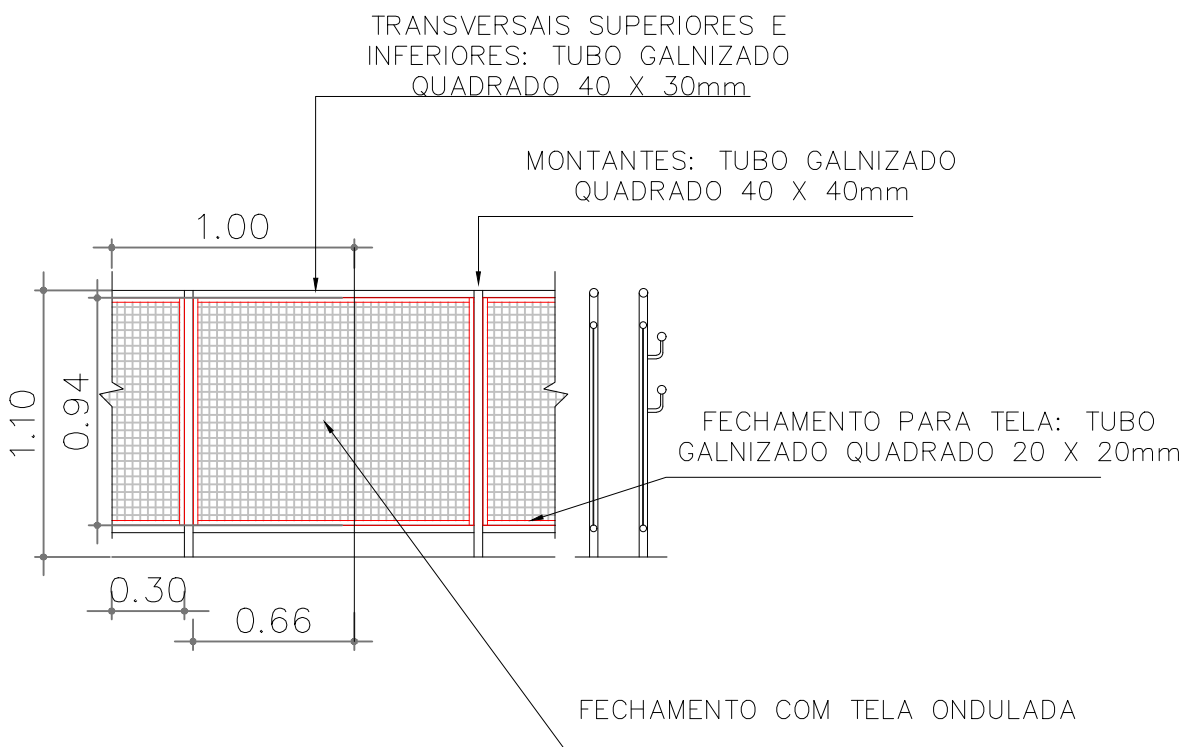
LEGENDA		
SÍMBOLO	DESCRIÇÃO	QUANT.
	EXTINTOR PORTÁTIL. CARGA DE PÓ TIPO ABC CAP: 2-A-20-B-C	02
	QUADRO DE DISTRIBUIÇÃO	02
	ILUMINAÇÃO DE EMERGÊNCIA - TIPO BALIZAMENTO	02
	ILUMINAÇÃO DE EMERGÊNCIA - TIPO ACLARAMENTO	04
	BARRA ANTIPÂNICO	02



DETALHAMENTOS  
S/ ESCALA



PLANTA BAIXA PPCIP - PISO SUPERIOR  
ESCALA 1/75

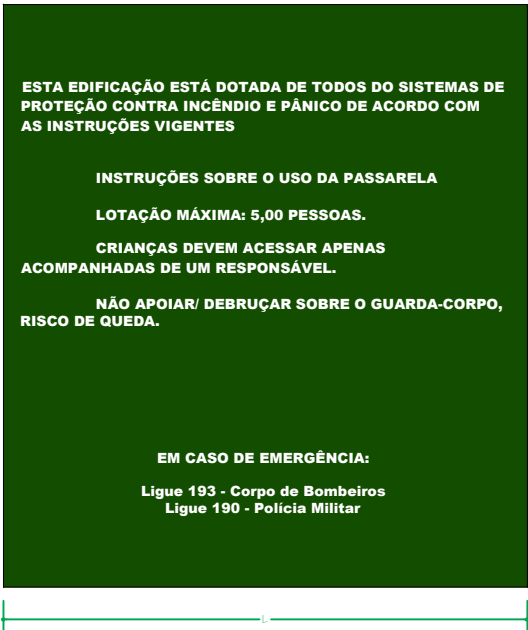


DETALHAMENTO GUARDA-CORPO  
S/ ESCALA



Detalhe  
Sinalização de Extintores

DETALHE 1



- SÍMBOLO: RETANGULAR
- FUNDO: VERDE
- PICTOGRAMA: FOTOLUMINESCENTE
- H= 800mm
- L= 600mm

TÍTULO: RESTAURANTE MORRO CHICO MENDES			
PROJETO: PPCIP			
CONTEÚDO: PLANTA BAIXA, CORTES, DETALHAMENTOS E TABELAS			
LOCAL DA OBRA: RUA VINTE E UM, PARQUE MUNICIPAL CHICO MENDES, OURO PRETO DO OESTE RO			
PROPRIETÁRIO:		RESP. TÉCNICO:	
PREFEITURA MUNICIPAL DE OURO PRETO DO OESTE RO CNPJ: 04.380.507/0001-79		ENG. JOAO PAULO LOPES ARAUJO CREA: 13561 D/RO; ART DE PROJETO: 8500396879	
ESCALA:	ÁREA:	DATA:	FOLHA:
INDICADAS	275,35 m²	16/07/2025	01/01





# Município de Ouro Preto do Oeste

04.380.507/0001-79

Praça da Liberdade

[www.ouropretodooeste.ro.gov.br](http://www.ouropretodooeste.ro.gov.br)

## FICHA CADASTRAL DO DOCUMENTO ELETRÔNICO

Tipo do Documento	Identificação/Número	Data
<b>Projeto</b>	<b>PPCIP MORRO</b>	<b>09/02/2026</b>

ID: **1494429**

CRC: **725A989D**

Processo: **1-881/2026**

Usuário: **Ricardo Ferreira Nunes**

Criação: **09/02/2026 15:21:43** Finalização: **09/02/2026 15:21:43**

Processo



Documento



MD5: **9E6420CD85758798CFE0FCC0E24351EE**

SHA256: **9FE83E7AD32F00C740B0C9F095D0F6B5C427703C3ECAAF2D2EC5786D29497E0E6**

Súmula/Objeto:

**Técnicos**

### DOCUMENTOS RELACIONADOS

Memorando Resposta	09/02/2026	1494427
--------------------	------------	---------

### ASSINATURAS ELETRÔNICAS



Ricardo Ferreira Nunes

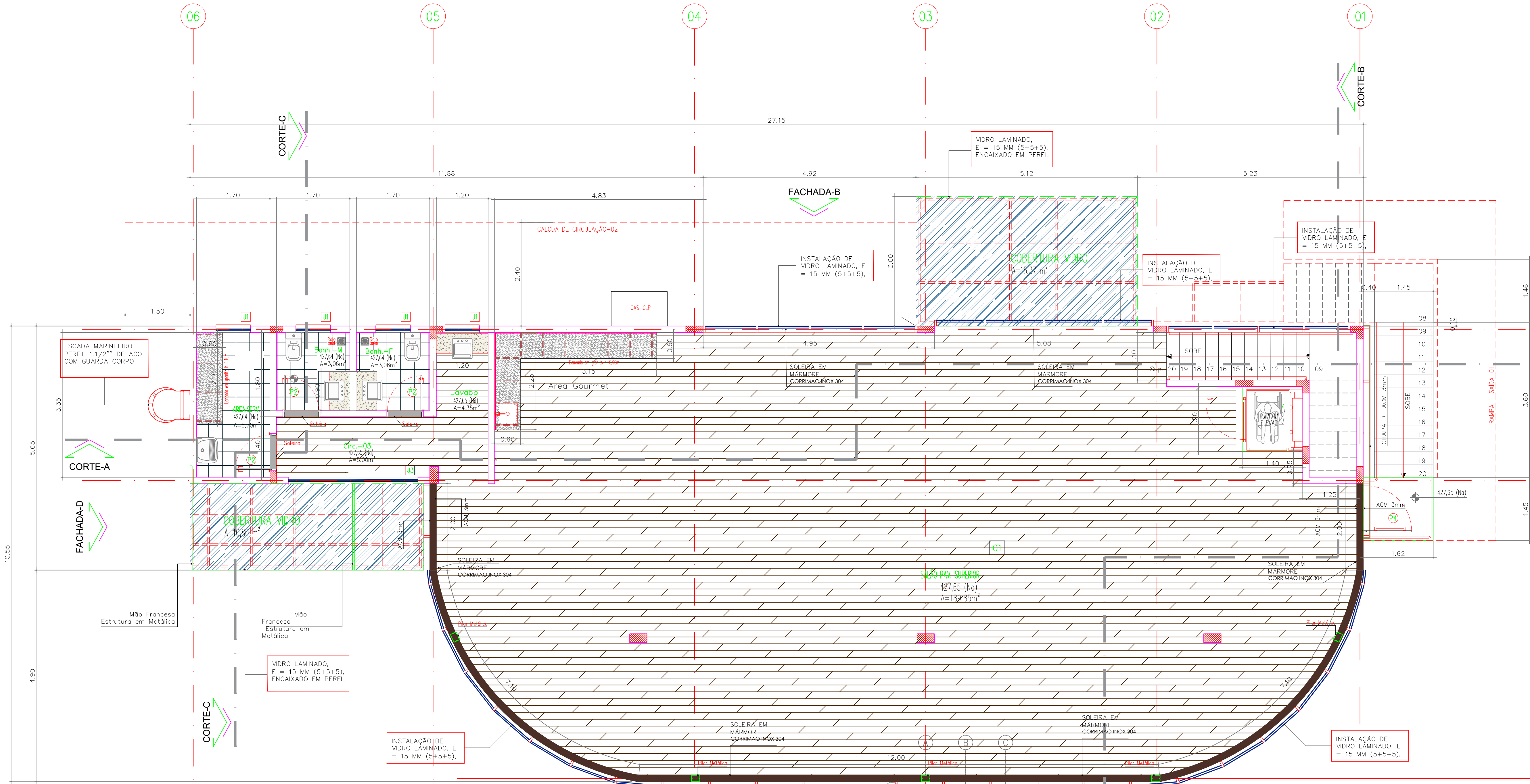
Diretor Geral de Engenharia

24/03/2026 08:37:32

Assinado na forma do Decreto Municipal nº 13.714/2020.

A autenticidade deste documento pode ser conferida através do QRCode acima ou ainda através do site [transparencia.ouropretodooeste.ro.gov.br](http://transparencia.ouropretodooeste.ro.gov.br) informando o ID 1494429 e o CRC 725A989D.





COD.	QUANT.	DESCRIÇÃO	AMBIENTE	M²
P2	03	PORTA DE ALUMÍNIO DE ABRIR COM LAMBRI, COM GUARNIÇÃO, FIXAÇÃO COM PARAFUSOS, 80X210CM.	ÁREA.SERV. Banh.-F Banh.-M	5,04m²
P4	01	PORTA COM BARRA ANTIPÂNICO, COM FECHADURA LADO OPOSTO, TIPO CORTA-FOGO 90X210X4CM (INSTALADA EM PAINEL DE ACM RIPADO)		1,89m²

QUADRO DE ÁREAS - INTERNAS

SALÃO PAV. SUPERIOR	189,85m²
CIRCULAÇÃO-03	5,00m²
LAVABO	4,35m²
ÁREA DE SERVIÇO	5,70m²
BANH. MASCULINO	3,06m²
BANH. FEMININO	3,06m²
TOTAL	211,02m²

PLANTA BAIXA DO PAV. SUPERIOR  
ESCALA 1/50

NOTAS:  
MEDIDAS EM CENTÍMETROS  
COTAS EM METROS

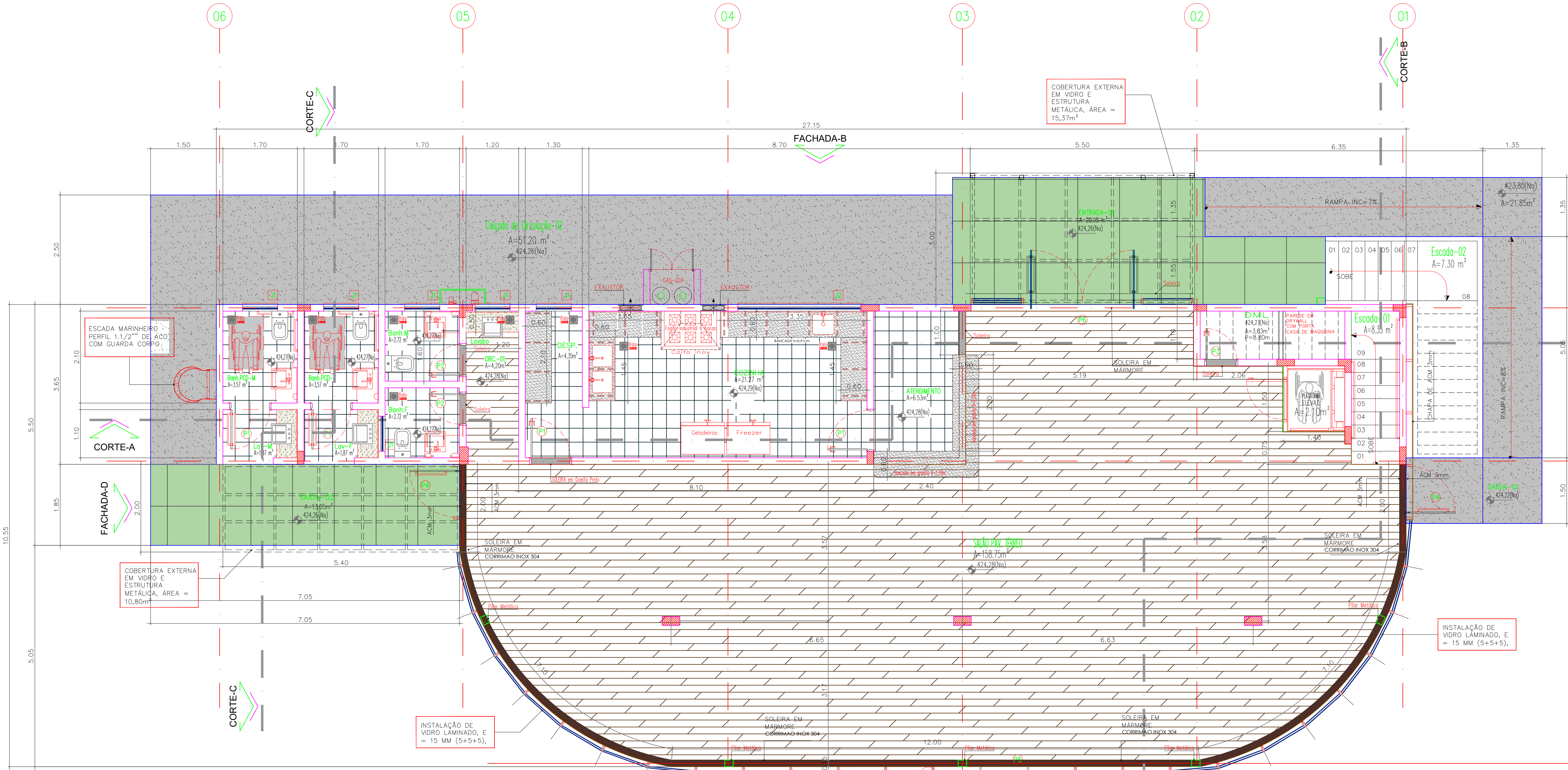
REFERÊNCIAS  
PRANCHAS ESPECÍFICAS DA PASSARELA  
MEMORIAL DESCRITIVO E ESPECÍFICO  
PLANILHA ORÇAMENTARIA ESPECÍFICA

PREFEITURA MUNICIPAL DE OURO PRETO DO OESTE –RO MORRO CHICO MENDES – RESTAURANTE-01 PLANTA DE ARQUITETURA		PLANCHA: <b>03</b>
REPROGRAFIAÇÃO 2025		
OBRA: EXECUÇÃO DE SERVIÇO DE CONSTRUÇÃO DA OBRA DO RESTAURANTE DO MORRO CHICO MENDES.		
CARACTERÍSTICA: PLANTA BAIXA PAV. SUPERIOR		
ENDEREÇO: Rua vinte e um – Parque Municipal Chico Mendes		
PROJETO: 03_ARQ_PLA_R2		
ÁREA:	ESCALA: INDICADA	DATA: 11/09/2025



ID: 1523025 e CRC: 697BBFE8





COD.	QUANT.	DESCRIÇÃO	AMBIENTE	M²
P1	04	PORTA DE ALUMÍNIO DE ABRIR COM LAMBRI, COM GUARNIÇÃO, FIXAÇÃO COM PARAFUSOS, 90X210CM.	Banh.PCD-M Banh.PCD-F cozinha Despensa	7,56m²
P2	02	PORTA DE ALUMÍNIO DE ABRIR COM LAMBRI, COM GUARNIÇÃO, FIXAÇÃO COM PARAFUSOS, 80X210CM.	Banh.M Banh.F	3,36m²
P3	01	PORTA DE ALUMÍNIO DE ABRIR COM LAMBRI, COM GUARNIÇÃO, FIXAÇÃO COM PARAFUSOS, 70X210CM.	DML	1,47m²
P4	02	PORTA COM BARRA ANTIPANICO, COM FECHADURA LADO OPOSTO, TIPO CORTA-FOGO 90X210X4CM (INSTALADA EM PAINEL DE ACM RIPADO)		3,78m²
P5	02	PORTA DE VIDRO 15MM, COM BARRA ANTIPANICO, COM FECHADURA, (FORNECIMENTO E INSTALADA EM FACHADA DE VIDRO)		3,92m²
P6	02			6,83m²

COD.	QUANT.	DESCRIÇÃO	DIM.	M²
J1	09	JANELA DE ALUMÍNIO TIPO MAXIM-AR, COM VIDROS, BATENTE E FERRAGENS, EXCLUSIVE ALIZAR, ACABAMENTO E CONTRAMARCO	0.60X0.80 X 09	4,32m²
J2	01	JANELA DE ALUMÍNIO TIPO MAXIM-AR, COM VIDROS, BATENTE E FERRAGENS, EXCLUSIVE ALIZAR, ACABAMENTO E CONTRAMARCO	0.60X2.80 X 01	1,68m²
Total				6,00m²

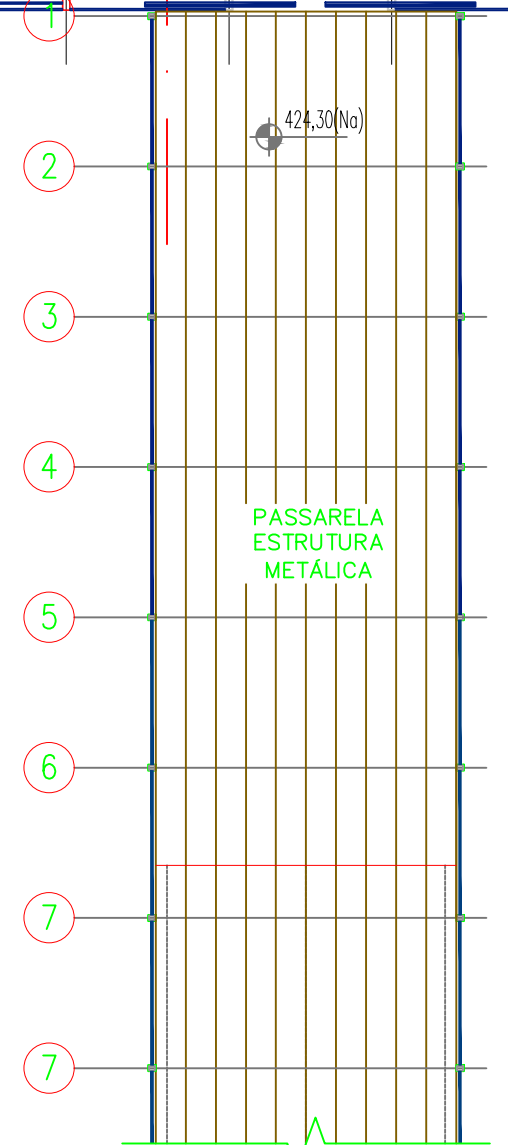
QUADRO DE ÁREAS - INTERNAS	
SALA PAV. TERREO	158,75m²
COZINHA	21,27m²
DESPENSA	4,36m²
ATENDIMENTO	6,24m²
CIRCULAÇÃO-01	4,20m²
BANH. MASCULINO	2,72m²
BANH. FEMININO	2,72m²
BANHEIRO. PCD-FEM.	3,57m²
BANHEIRO. PCD-MASC.	3,57m²
LAVATÓRIO. PCD-FEM.	1,87m²
LAVATÓRIO. PCD-MASC.	1,87m²
DEP. MAT. LIMPEZA	3,63m²
ÁREA DA PLATAFORMA ELEVATORIA	2,10m²
ESCADA	8,35m²
TOTAL	225,22m²

QUADRO DE ÁREAS - EXTERNAS	
SAIDA-01 RAMPA	21,85m²
SAIDA-02	13,05m²
CALÇADA DE CIRCULAÇÃO-02	51,20m²
ENTRADA-01	20,95m²
TOTAL	107,05m²

ÁREAS  
ÁREA DO TERRENO = 1.647,50 m²  
ÁREA CONSTRUÍDA = 275,35 m²

INSTALAÇÃO DE VIDRO LAMINADO, E = 15 MM (5+5+5),

FACHADA-A



PLANTA BAIXA DO PAV. TERREO  
ESCALA 1/50

NOTAS:  
MEDIDAS EM METROS  
COTAS EM METROS

REFERÊNCIAS  
PRANCHAS ESPECIFICAS DA PASSARELA  
MEMORIAL DESCRITIVO E ESPECÍFICO  
PLANILHA ORÇAMENTARIA ESPECÍFICA

PREFEITURA MUNICIPAL DE OURO PRETO DO OESTE -RO MORRO CHICO MENDES - RESTAURANTE-01 PLANTA DE ARQUITETURA		PLANCHA: <b>02</b>
REPROGRAMAÇÃO 2025		
OBRA: EXECUÇÃO DE SERVIÇO DE CONSTRUÇÃO DA OBRA DO RESTAURANTE DO MORRO CHICO MENDES.		
CARACTERÍSTICA: PLANTA BAIXA PAV. TERREO		
ENDEREÇO: Rua vinte e um - Parque Municipal Chico Mendes		
PROJETO: 02_ARQ_PLA_R2		
ÁREA:	ESCALA: INDICADA	DATA: 10/09/2025



ID: 1523025 e CRC: 697BBFE8



# Município de Ouro Preto do Oeste



04.380.507/0001-79

Praça da Liberdade

www.ouropretodooeste.ro.gov.br

## FICHA CADASTRAL DO DOCUMENTO ELETRÔNICO

Tipo do Documento	Identificação/Número	Data
<b>Projeto</b>	<b>ARQUITETONICO</b>	<b>09/03/2026</b>

ID:	<b>1523025</b>	Processo	Documento
CRC:	<b>697BBFE8</b>		
Processo:	<b>1-881/2026</b>		
Usuário:	<b>Erasm Carlos Silva de Moura</b>		
Criação:	<b>09/03/2026 09:57:05</b>	Finalização:	<b>09/03/2026 10:03:16</b>

MD5: **9F850A2B54E0106CC38D4CA058F69D70**

SHA256: **FE2F8E86986529E12BCDD0C19E4E8CC14E0FAD718269F5FD6CE1DF4160BD0EBC**

Súmula/Objeto:

**SEGUE PROJETO DE PLANTA DE PAV-TERREO E PAV- SUPERIOR PARA QUE AS EMPRESAS POSAM TER ACESSO A ESTRUTURA DO PREDIO**


### INTERESSADOS

SEMCET - SECRETARIA MUN. DE CULT. ESP. E TURISMO	Ouro Preto do Oeste	RO	09/03/2026 09:57:05
--	---------------------	----	---------------------

### ASSUNTOS

Operacionalização do Prédio Público na Primeira Rampa do Parque Municipal Chico Mendes	09/03/2026 09:57:05
--	---------------------

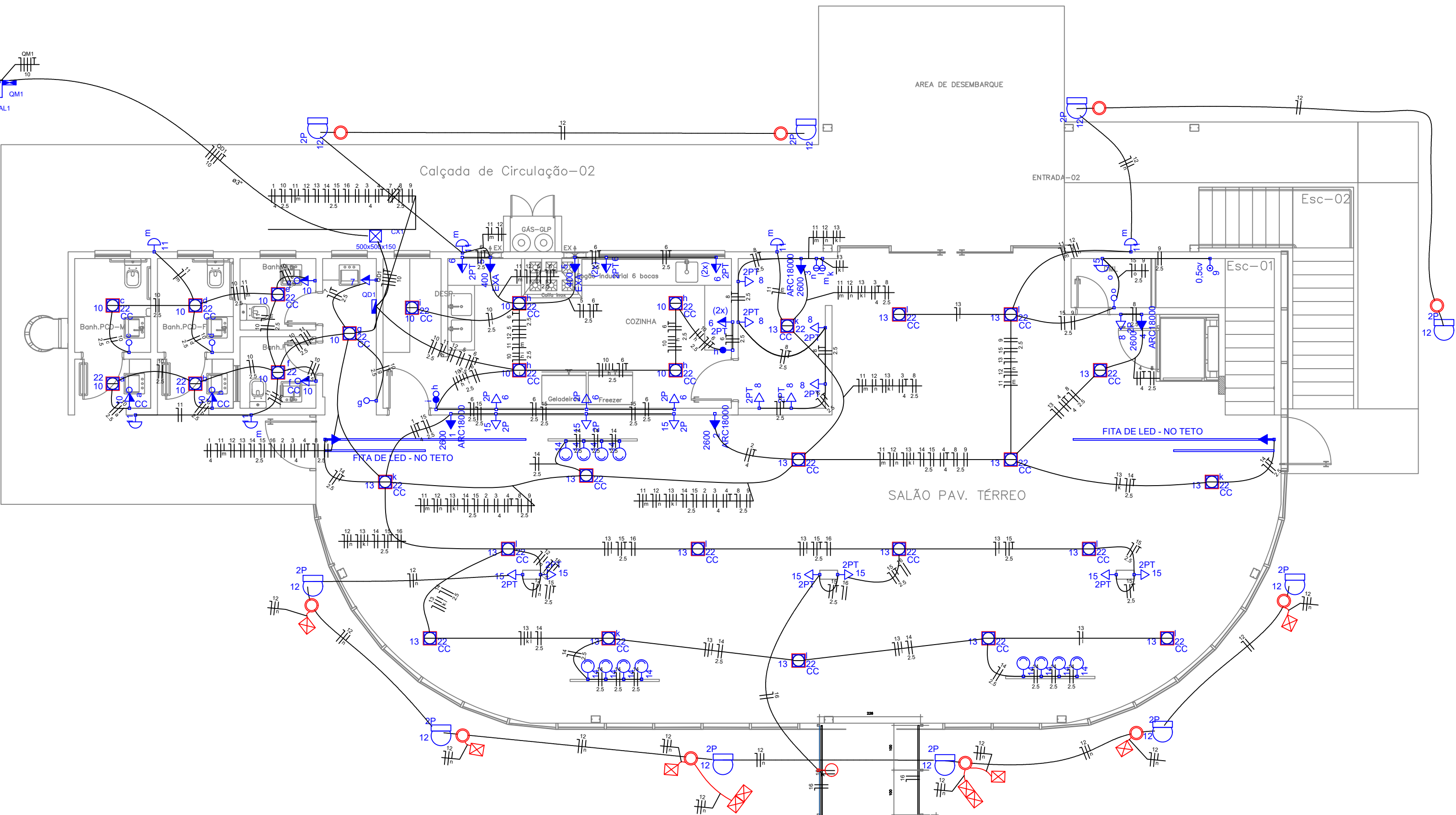
### ASSINATURAS ELETRÔNICAS

 SIMPLES ASSINATURA ELETRÔNICA	Erasm Carlos Silva de Moura	Diretor Do Depart. De Engenharia	09/03/2026 10:03:24
--	-----------------------------	----------------------------------	---------------------

Assinado na forma do Decreto Municipal nº 13.714/2020.

A autenticidade deste documento pode ser conferida através do QRCode acima ou ainda através do site [transparencia.ouropretodooeste.ro.gov.br](https://transparencia.ouropretodooeste.ro.gov.br) informando o ID 1523025 e o CRC 697BBFE8.

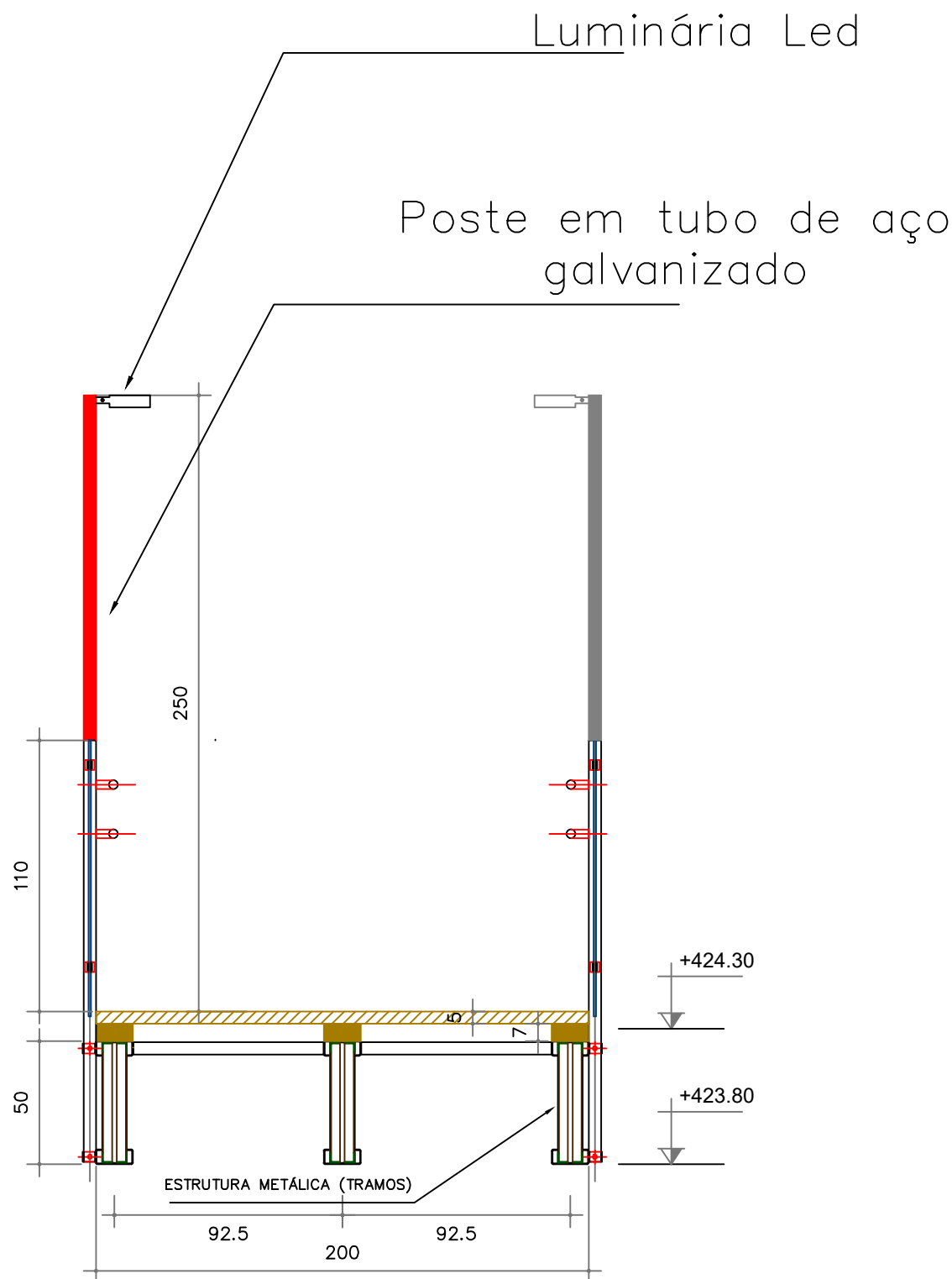




PLANTA BAIXA DO PAV. TÉRREO  
INSTALAÇÕES ELÉTRICAS  
ESCALA 1/75

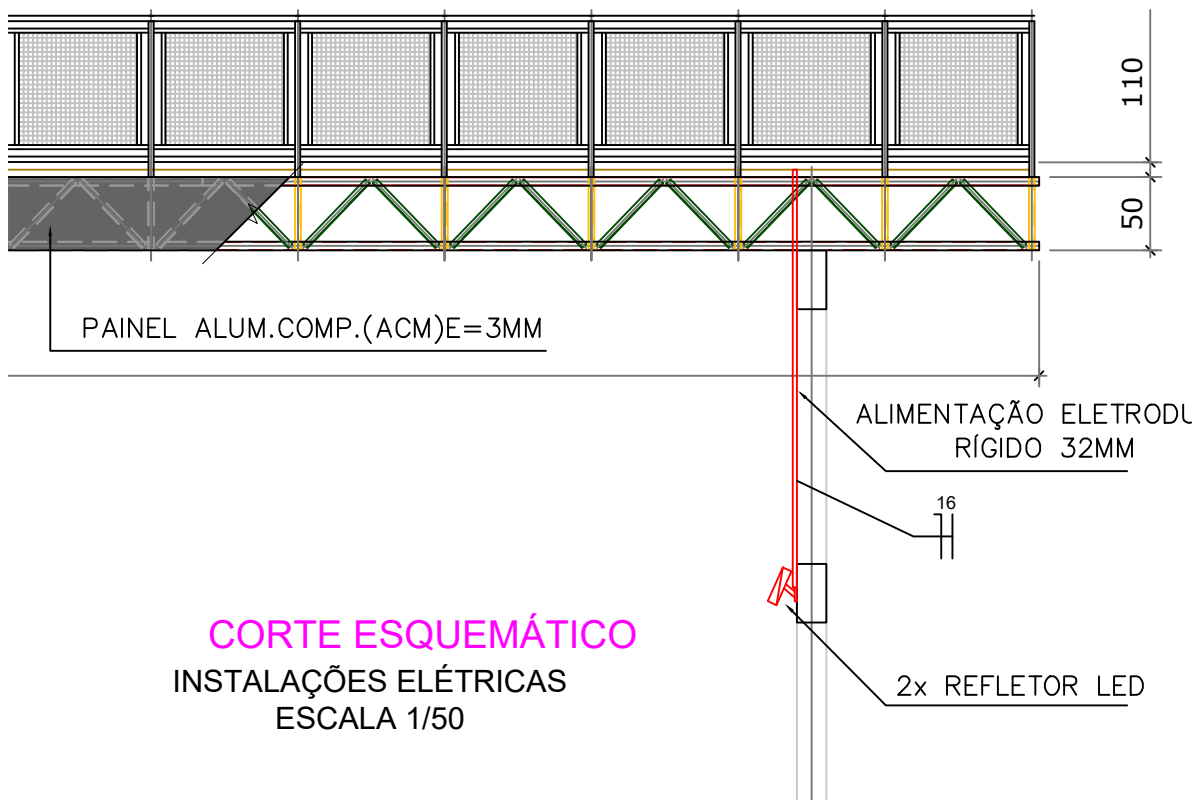
Legenda:  
Itens em vermelho acrescidos ao projeto.

Acréscimo de quantidades:  
Eletroduto Flexível 32mm = 8,52 m + 2,80 m = 11,32 m  
Eletroduto rígido 32 mm = 2,9m + 2,00 m + 2,00m = 6,90m  
Pontos de luminária da passarela: Alterado para 12 un  
Refletor led 50 w: 12 un  
Caixa de inspeção em PVC = 10 un  
Cabo cobre flexível 1,5mm² = (8,52 \* 2) + (6,90m \* 2) + (2,80 \* 3) = 39,24 mm²



CORTE TRANSVERSAL PASSARELA  
INSTALAÇÕES ELÉTRICAS  
ESCALA 1/25

Legenda das indicações	
CC	Circular - sobrepor - 22 W
CT	Compacta tripla - embutir - 32W
ouro	Refletora em spot simples - parede - 60 W - ouro
ARC18000	Tomada - uso específico - Condicionador de ar 18000BTU
VE.T	Tomada - uso específico - Ventilador teto
2PT	Tomada redonda c/ placa 2x4" - 2P+T 15A - média



CORTE ESQUEMÁTICO  
INSTALAÇÕES ELÉTRICAS  
ESCALA 1/50

## LISTA DE MATERIAL

	LUMINÁRIA TIPO PLAFON REDONDO COM VIDRO FOSCO, DE SOBREPOR, COM 2 LÂMPADAS FLUORESCENTES DE 15 W, SEM REATOR - FORNECIMENTO E INSTALAÇÃO.	30 pç
	COTAÇÃO SPOT DE EMBUTIR, FOCO DIRECIONAL DE SOLO, FORNECIMENTO E INSTALAÇÃO	10 pç
	COTAÇÃO TRILHO PARA SPOT E LAMPADA PAR20, FORNECIMENTO E INSTALAÇÃO.	3 pç
	COTAÇÃO SPOT FLOW PAR20, FORNECIMENTO E INSTALAÇÃO	12 pç
	COTAÇÃO LAMPADA LED PAR20, FORNECIMENTO E INSTALAÇÃO	12 pç
	COTAÇÃO FITA LED, 5M, FORNECIMENTO E INSTALAÇÃO.	03 pç
	LUMINÁRIA LED INSTALADA EM POSTE h= 2,50m	12 un
	REFLETOR LED RETANGULAR 50W	12 un
	CAIXA DE INSPEÇÃO EM PVC DN = 300 X 300 MM	10 un
	LUMINÁRIA ARANDELA TIPO TARTARUGA, DE SOBREPOR, COM 1 LÂMPADA LED DE 6 W, SEM REATOR - FORNECIMENTO E INSTALAÇÃO.	06 pç
	INTERRUPTOR PARALELO (1 MÓDULO), 10A/250V, INCLUINDO SUPORTE E PLACA - FORNECIMENTO E INSTALAÇÃO.	02 pç
	INTERRUPTOR SIMPLES (1 MÓDULO), 10A/250V, INCLUINDO SUPORTE E PLACA - FORNECIMENTO E INSTALAÇÃO.	08 pç
	INTERRUPTOR SIMPLES (2 MÓDULOS), 10A/250V, INCLUINDO SUPORTE E PLACA	02 pç
	INTERRUPTOR PARALELO (1 MÓDULO) COM 1 TOMADA DE EMBUTIR 2P+T 10 A, SEM SUPORTE E SEM PLACA.	04 pç
	TOMADA BAIXA DE EMBUTIR (1 MÓDULO), 2P+T 20 A, INCLUINDO SUPORTE E PLACA	10 pç
	TOMADA MÉDIA DE EMBUTIR (2 MÓDULOS), 2P+T 20 A, INCLUINDO SUPORTE E PLACA .	3 pç
	TOMADA ALTA DE EMBUTIR (1 MÓDULO), 2P+T 20 A, INCLUINDO SUPORTE E PLACA.	4 pç
	DISJUNTOR BIPOLAR TIPO DIN, CORRENTE NOMINAL DE 10A	12 pç
	DISJUNTOR BIPOLAR TIPO DIN, CORRENTE NOMINAL DE 16A	05 pç
	DISJUNTOR BIPOLAR TIPO DIN, CORRENTE NOMINAL DE 25A	01 pç
	DISJUNTOR BIPOLAR TIPO DIN, CORRENTE NOMINAL DE 50A	01 pç
	DISPOSITIVO DPS CLASSE II, 1 POLO, TENSAO MAXIMA DE 175 V, CORRENTE MAXIMA DE 45 KA (TIPO AC)	01 pç
	CABO DE COBRE FLEXÍVEL ISOLADO, 10 MM², ANTI-CHAMA 450/750 V, PARA CIRCUITOS TERMINAIS	330,00m
	CABO DE COBRE FLEXÍVEL ISOLADO, 1,5 MM², ANTI-CHAMA 450/750 V, PARA CIRCUITOS TERMINAIS.	296,70m
	CABO DE COBRE FLEXÍVEL ISOLADO, 2,5 MM², ANTI-CHAMA 450/750 V, PARA CIRCUITOS TERMINAIS.	136,70m
	CABO DE COBRE FLEXÍVEL ISOLADO, 4 MM², ANTI-CHAMA 450/750 V, PARA CIRCUITOS TERMINAIS.	65,23m
	QUADRO DE DISTRIBUIÇÃO DE ENERGIA EM CHAPA DE AÇO GALVANIZADO, DE EMBUTIR, COM BARRAMENTO TRIFÁSICO, PARA 30 DISJUNTORES DIN 150A.	01 pç
	CAIXA ENTERRADA ELÉTRICA RETANGULAR, EM ALVENARIA COM TIJOLOS CERÂMICOS MACIÇOS, FUNDO COM BRITA, DIMENSÕES INTERNAS: 0,6X0,6X0,6 M.	03 pç
	ELETRODUTO FLEXÍVEL CORRUGADO REFORÇADO, PVC, DN 20 MM (1/2"), PARA CIRCUITOS TERMINAIS, INSTALADO EM FORRO.	431,00m

PREFEITURA MUNICIPAL DE OURO PRETO DO OESTE –RO		PLANCHA:
MORRO CHICO MENDES – RESTAURANTE–01		22
INSTALAÇÕES ELÉTRICAS		
REPROGRAMAÇÃO 2025		
OBRA:	EXECUÇÃO DE SERVIÇO DE CONSTRUÇÃO DA OBRA DO RESTAURANTE DO MORRO CHICO MENDES.	
CARACTERÍSTICA:	PLANTA BAIXA PAV. TÉRREO – ELÉTRICA – RESTAURANTE – 01	
ENDEREÇO:	Rua vinte e um – Parque Municipal Chico Mendes	
PROJETO:	22_INST_ELE_R2	
ÁREA:	ESCALA: INDICADA	DATA: 10/07/2025



ID: 1807832 e CRC: 2B0D6A03





# Município de Ouro Preto do Oeste



04.380.507/0001-79

Praça da Liberdade

www.ouropretodoeste.ro.gov.br

## FICHA CADASTRAL DO DOCUMENTO ELETRÔNICO

Tipo do Documento	Identificação/Número	Data
Projeto	22_INST_ELE	01/10/2025

ID:	1367832	Processo	Documento
CRC:	2D974A9E		
Processo:	1-1368/2022		
Usuário:	Joao Paulo Lopes Araujo		
Criação:	01/10/2025 11:50:33	Finalização:	01/10/2025 11:50:34

MD5: E665443D3BD9D6C94B7A297822D4421F

SHA256: 9C2B94C4F2D0579AE4BD1C5593946276454746B4EB924BA65BF7E9774923BD49

Súmula/Objeto:

**PROJETOS 3ª REPROGRAMAÇÃO**


### INTERESSADOS

SEMINFRA	OURO PRETO DO OESTE	RO	01/10/2025 11:50:33
----------	---------------------	----	---------------------

### ASSUNTOS

Obras de Infraestrutura Urbana no Parque Municipal Chico Mendes	01/10/2025 11:50:33
---	---------------------

### ASSINATURAS ELETRÔNICAS

	Joao Paulo Lopes Araujo	Asses. de Proj. e Convênios	01/10/2025 13:16:38
--	-------------------------	-----------------------------	---------------------

Assinado na forma do Decreto Municipal nº 13.714/2020.

A autenticidade deste documento pode ser conferida através do QRCode acima ou ainda através do site [transparencia.ouropretodoeste.ro.gov.br](http://transparencia.ouropretodoeste.ro.gov.br) informando o ID 1367832 e o CRC 2D974A9E.



# Município de Ouro Preto do Oeste

04.380.507/0001-79

Praça da Liberdade

www.ouropretodooeste.ro.gov.br

## FICHA CADASTRAL DO DOCUMENTO ELETRÔNICO

Tipo do Documento	Identificação/Número	Data
<b>Projeto</b>	<b>22_INST_ELE</b>	<b>09/02/2026</b>

ID: **1494432**

CRC: **5BCD53E3**

Processo: **1-881/2026**

Usuário: **Ricardo Ferreira Nunes**

Criação: **09/02/2026 15:21:44** Finalização: **09/02/2026 15:21:44**

Processo



Documento



MD5: **6595035C1894C0BB667F84FEC6619FF3**

SHA256: **C41172F9B69CD3DBE2A0B194F95ADF3BFD9681C6B9ACA7B746ED9A80F356283B**

Súmula/Objeto:

**Técnicos**

### DOCUMENTOS RELACIONADOS

Memorando Resposta	09/02/2026	1494427
--------------------	------------	---------

### ASSINATURAS ELETRÔNICAS



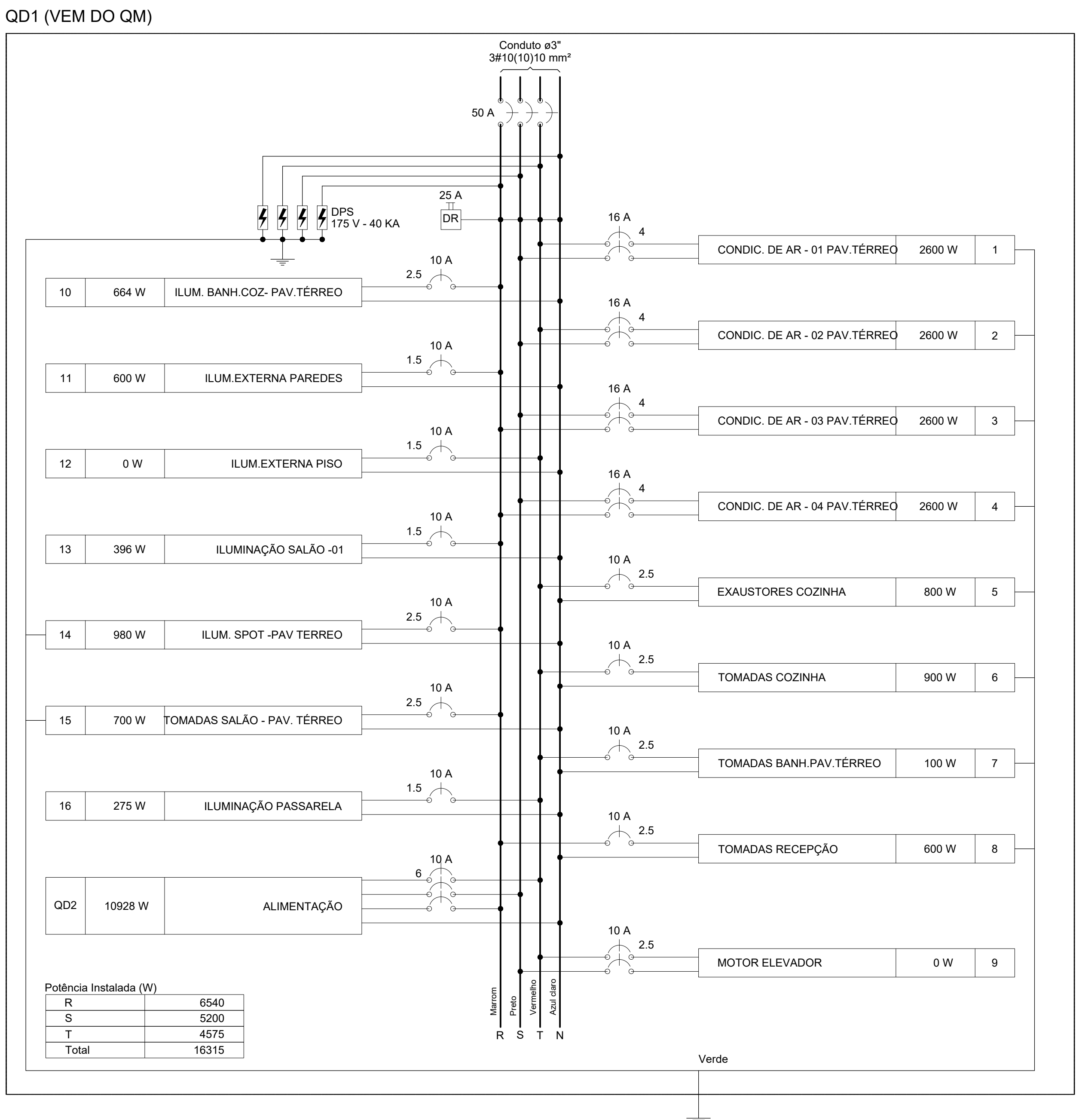
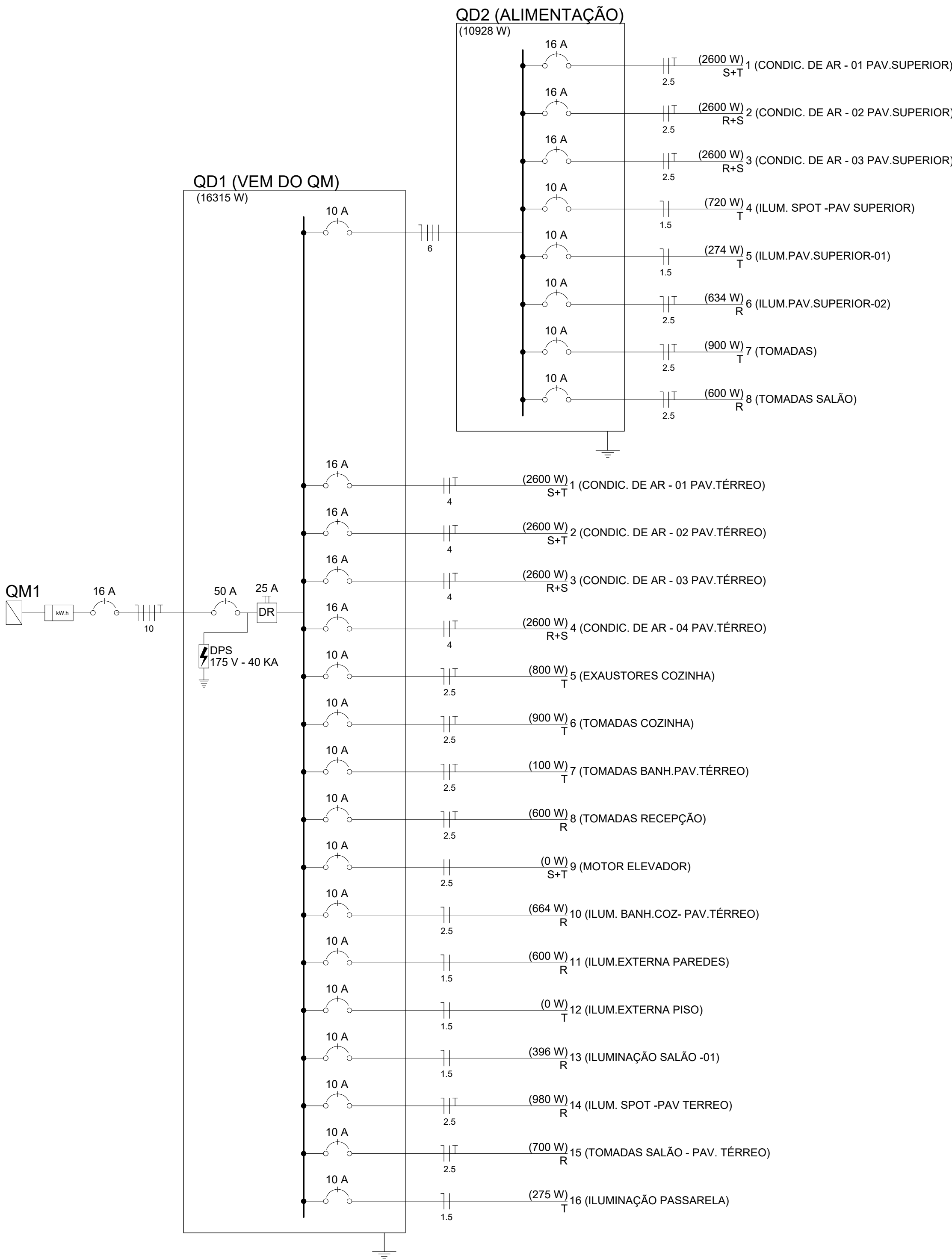
Ricardo Ferreira Nunes

Diretor Geral de Engenharia

24/03/2026 08:38:38

Assinado na forma do Decreto Municipal nº 13.714/2020.

A autenticidade deste documento pode ser conferida através do QRCode acima ou ainda através do site [transparencia.ouropretodooeste.ro.gov.br](http://transparencia.ouropretodooeste.ro.gov.br) informando o ID 1494432 e o CRC 5BCD53E3.



INSTALAÇÕES DO PAV. TÉRREO  
INSTALAÇÕES ELÉTRICAS  
SEM ESCALA

Quadro de Demanda (QD1)

Tipo de carga	Potência instalada (kVA)	Fator de demanda (%)	Demanda (kVA)
Iluminação e TUG's (Casas e Apartamentos)	30.61	24	7.35
		TOTAL	7.35

Quadro de Cargas (QD1)

Circuito	Descrição	Esquema	Método de inst.	V (V)	Iluminação (W)								Pot. total. (VA)	Pot. total. (W)	Fases	Pot. - R (W)	Pot. - S (W)	FCT	FCA	In' (A)	Seção (mm2)	Ic (A)	Disj (A)
					22	25	60	100	100	130	400	2600											
QD2	ALIMENTAÇÃO	3F+N	B1	220 / 127 V									12257	10928	R+S+T	3834	3900	1.00	1.00	9.5	6	48.0	10.0
1	CONDIC. DE AR - 01 PAV.TÉRREO	F+F+T	B1	220 V								1	2889	2600	S+T		1300	1.00	0.45	29.2	4	42.0	16.0
2	CONDIC. DE AR - 02 PAV.TÉRREO	F+F+T	B1	220 V								1	2889	2600	S+T		1300	1.00	0.45	29.2	4	42.0	16.0
3	CONDIC. DE AR - 03 PAV.TÉRREO	F+F+T	B1	220 V								1	2889	2600	R+S	1300	1300	1.00	0.45	29.2	4	42.0	16.0
4	CONDIC. DE AR - 04 PAV.TÉRREO	F+F+T	B1	220 V								1	2889	2600	R+S	1300	1300	1.00	0.45	29.2	4	42.0	16.0
5	EXAUSTORES COZINHA	F+N+T	B1	127 V							2		1000	800	T			1.00	0.60	13.1	2.5	31.0	10.0
6	TOMADAS COZINHA	F+N+T	B1	127 V						9			1083	900	T			1.00	0.60	14.2	2.5	31.0	10.0
7	TOMADAS BANH.PAV.TÉRREO	F+N+T	B1	127 V						1			111	100	T			1.00	0.45	1.9	2.5	31.0	10.0
8	TOMADAS RECEPÇÃO	F+N+T	B1	127 V						6			667	600	R	600		1.00	0.45	11.7	2.5	31.0	10.0
9	MOTOR ELEVADOR	F+F	B1	220 V									0	0	S+T			1.00	0.45	0.0	2.5	31.0	10.0
10	ILUM. BANH.COZ- PAV.TÉRREO	F+N	B1	127 V	12					4			806	664	R	664		1.00	0.45	6.3	2.5	31.0	10.0
11	ILUM. EXTERNA PAREDES	F+N	B1	127 V						6			600	600	R	600		1.00	0.45	10.5	1.5	23.0	10.0
12	ILUM. EXTERNA PISO	F+N	B1	127 V									0	0	T			1.00	0.45	0.0	1.5	23.0	10.0
13	ILUMINAÇÃO SALÃO -01	F+N	B1	127 V	18								542	396	R	396		1.00	0.45	9.5	1.5	23.0	10.0
14	ILUM. SPOT -PAV TERREO	F+N+T	B1	127 V			12				2		1045	980	R	980		1.00	0.45	8.2	2.5	31.0	10.0
15	TOMADAS SALÃO - PAV. TÉRREO	F+N+T	B1	127 V					1	6			767	700	R	700		1.00	0.45	6.0	2.5	31.0	10.0
16	ILUMINAÇÃO PASSARELA	F+N	B1	127 V			11						275	275	T			1.00	0.45	3.1	1.5	23.0	10.0
TOTAL					30	11	12	7	26	2	2	4	18352	16315	R+S+T	6540	5200						



ID: 1494431 e CRC: 86DF9C24

PREFEITURA MUNICIPAL DE OURO PRETO DO OESTE –RO  
MORRO CHICO MENDES – RESTAURANTE–01  
INSTALAÇÕES ELÉTRICAS

PLANCHA:  
23

ART: 8500275545 – PROJETO

OBRA: EXECUÇÃO DE SERVIÇO DE CONSTRUÇÃO DA OBRA DO RESTAURANTE DO MORRO CHICO MENDES.

CARACTERÍSTICA: PLANTA BAIXA PAV. TÉRREO – QUADROS – RESTAURANTE – 01

ENDEREÇO: Rua vinte e um – Parque Municipal Chico Mendes

PROJETO: 23\_INST\_ELE\_R2

ÁREA: ESCALA: INDICADA DATA:





# Município de Ouro Preto do Oeste

04.380.507/0001-79

Praça da Liberdade

www.ouropretodooeste.ro.gov.br

## FICHA CADASTRAL DO DOCUMENTO ELETRÔNICO

Tipo do Documento	Identificação/Número	Data
<b>Projeto</b>	<b>23_INST_ELE_R3</b>	<b>09/02/2026</b>

ID: **1494431**

CRC: **86DF9C24**

Processo: **1-881/2026**

Usuário: **Ricardo Ferreira Nunes**

Criação: **09/02/2026 15:21:44** Finalização: **09/02/2026 15:21:44**

Processo



Documento



MD5: **DE46EAE7F858058E2B649EC9162A62A0**

SHA256: **26D8D1A2124ECDA1B13D799BABBF3B305A74BAE4F4EF4D868BE7360D7045975C**

Súmula/Objeto:

**Técnicos**

### DOCUMENTOS RELACIONADOS

Memorando Resposta	09/02/2026	1494427
--------------------	------------	---------

### ASSINATURAS ELETRÔNICAS



Ricardo Ferreira Nunes

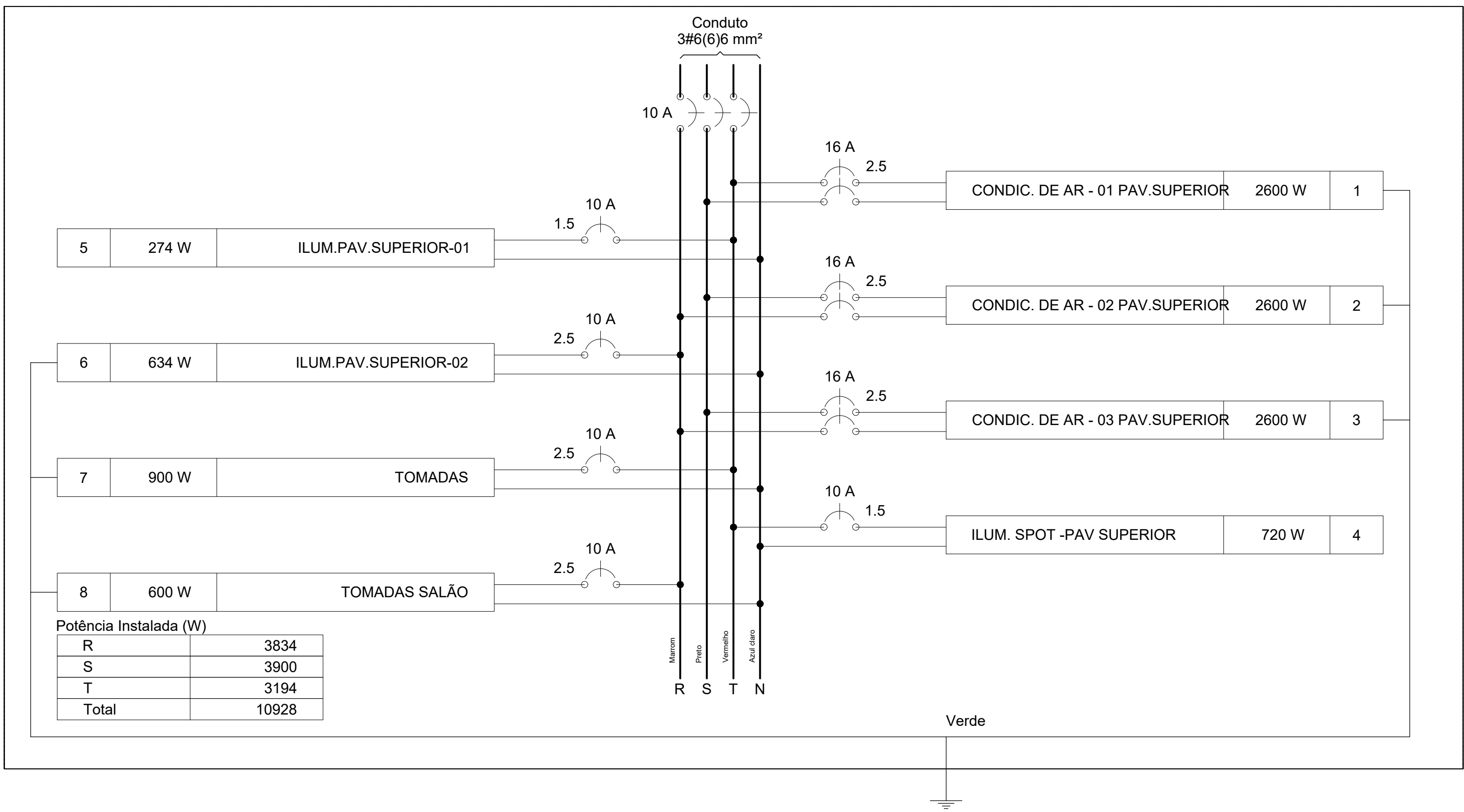
Diretor Geral de Engenharia

24/03/2026 08:38:13

Assinado na forma do Decreto Municipal nº 13.714/2020.

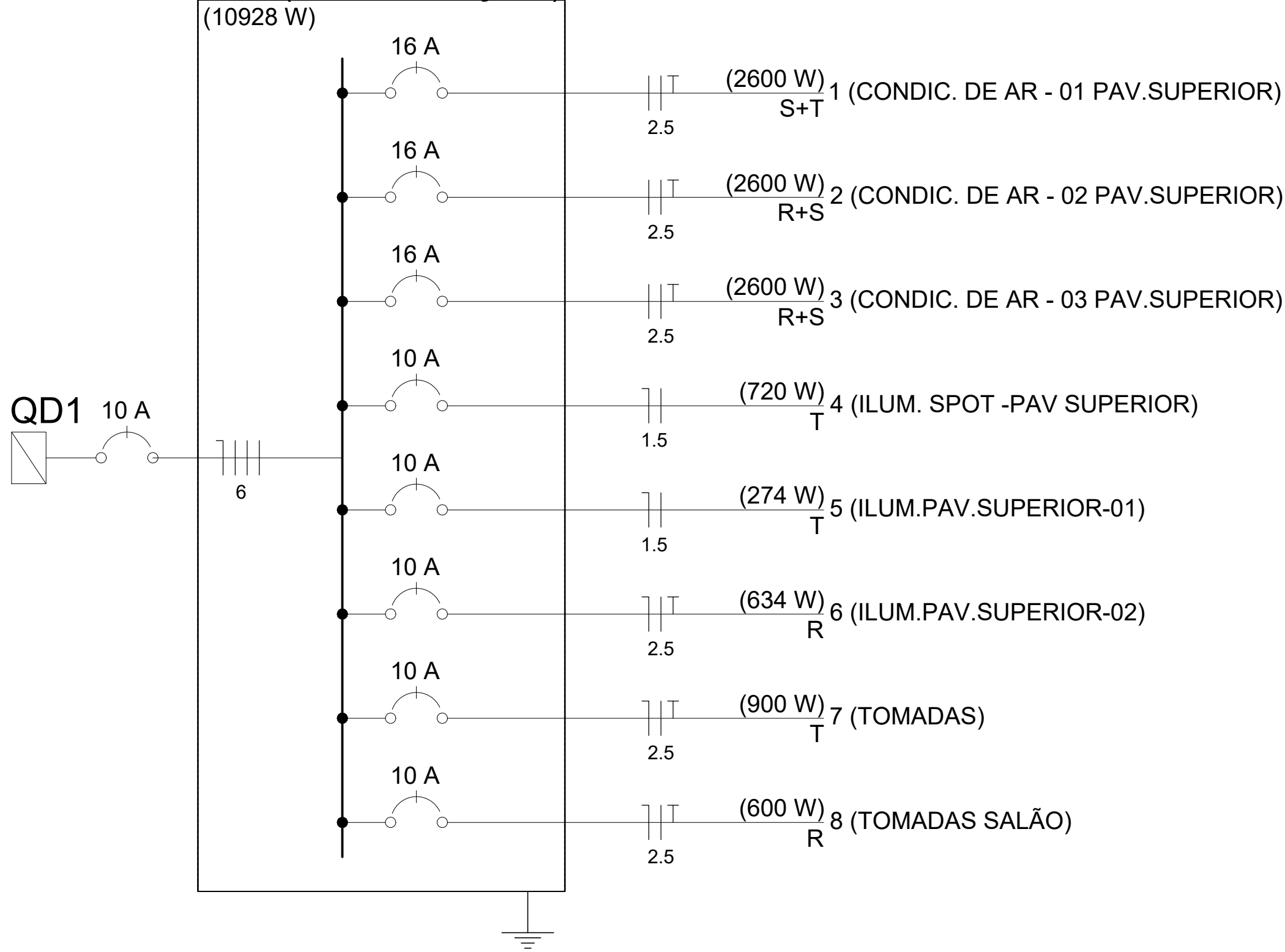
A autenticidade deste documento pode ser conferida através do QRCode acima ou ainda através do site [transparencia.ouropretodooeste.ro.gov.br](http://transparencia.ouropretodooeste.ro.gov.br) informando o ID 1494431 e o CRC 86DF9C24.

QD2 (ALIMENTAÇÃO)



Potência Instalada (W)	
R	3834
S	3900
T	3194
Total	10928

QD2 (ALIMENTAÇÃO)



INSTALAÇÕES DO PAV. SUPERIOR  
INSTALAÇÕES ELÉTRICAS  
SEM ESCALA

Quadro de Cargas (QD2)

Circuito	Descrição	Esquema	Método de inst.	V (V)	Iluminação (W)			Tomadas (W)			Pot. total. (VA)	Pot. total. (W)	Fases	Pot. - R (W)	Pot. - S (W)	FCT	FCA	In' (A)	Seção (mm2)	Ic (A)	Disj (A)
					22	32	60	100	130	2600											
1	CONDIC. DE AR - 01 PAV.SUPERIOR	F+F+T	B1	220 V						1	2889	2600	S+T		1300	1.00	0.52	25.3	2.5	31.0	16.0
2	CONDIC. DE AR - 02 PAV.SUPERIOR	F+F+T	B1	220 V						1	2889	2600	R+S	1300	1300	1.00	0.52	25.3	2.5	31.0	16.0
3	CONDIC. DE AR - 03 PAV.SUPERIOR	F+F+T	B1	220 V						1	2889	2600	R+S	1300	1300	1.00	0.52	25.3	2.5	31.0	16.0
4	ILUM. SPOT -PAV SUPERIOR	F+N	B1	127 V			12				720	720	T			1.00	0.52	10.9	1.5	23.0	10.0
5	ILUM.PAV.SUPERIOR-01	F+N	B1	127 V	11	1					367	274	T			1.00	0.52	3.3	1.5	23.0	10.0
6	ILUM.PAV.SUPERIOR-02	F+N+T	B1	127 V	17				2		837	634	R	634		1.00	0.52	6.6	2.5	31.0	10.0
7	TOMADAS	F+N+T	B1	127 V				9			1000	900	T			1.00	0.52	10.1	2.5	31.0	10.0
8	TOMADAS SALÃO	F+N+T	B1	127 V				6			667	600	R	600		1.00	0.52	10.1	2.5	31.0	10.0
TOTAL					28	1	12	15	2	3	12257	10928	R+S+T	3834	3900						

Quadro de Demanda (QD2)

Tipo de carga	Potência instalada (kVA)	Fator de demanda (%)	Demanda (kVA)
Iluminação e TUG's (Casas e Apartamentos)	12.26	24	2.94
		TOTAL	2.94

PREFEITURA MUNICIPAL DE OURO PRETO DO OESTE –RO MORRO CHICO MENDES – RESTAURANTE–01 INSTALAÇÕES ELÉTRICAS		PLANCHA: 25
ART:	ART: 8500275545 – PROJETO	
OBRA:	EXECUÇÃO DE SERVIÇO DE CONSTRUÇÃO DA OBRA DO RESTAURANTE DO MORRO CHICO MENDES.	
CARACTERÍSTICA:	PLANTA BAIXA PAV. SUPERIOR – ELÉTRICA – RESTAURANTE – 01	
ENDEREÇO:	Rua vinte e um – Parque Municipal Chico Mendes	
PROJETO:	25_INST_ELE_R2	
ÁREA:	ESCALA: INDICADA	DATA:



ID: 1494430 e CRC: 7D8170FF



# Município de Ouro Preto do Oeste

04.380.507/0001-79

Praça da Liberdade

www.ouropretodooeste.ro.gov.br

## FICHA CADASTRAL DO DOCUMENTO ELETRÔNICO

Tipo do Documento	Identificação/Número	Data
<b>Projeto</b>	<b>25_INST_ELE_R2</b>	<b>09/02/2026</b>

ID: **1494430**

CRC: **7D8170FF**

Processo: **1-881/2026**

Usuário: **Ricardo Ferreira Nunes**

Criação: **09/02/2026 15:21:44** Finalização: **09/02/2026 15:21:44**

Processo



Documento



MD5: **23C0B698997EED9857E059D9EBA7CB6D**

SHA256: **DD0D4F31D8FFAAE9D83FDE2F0A988F0CAEA60C5FF99A30C7A51654042947351A**

Súmula/Objeto:

**Técnicos**

### DOCUMENTOS RELACIONADOS

Memorando Resposta	09/02/2026	1494427
--------------------	------------	---------

### ASSINATURAS ELETRÔNICAS



Ricardo Ferreira Nunes

Diretor Geral de Engenharia

24/03/2026 08:37:51

Assinado na forma do Decreto Municipal nº 13.714/2020.

A autenticidade deste documento pode ser conferida através do QRCode acima ou ainda através do site [transparencia.ouropretodooeste.ro.gov.br](http://transparencia.ouropretodooeste.ro.gov.br) informando o ID 1494430 e o CRC 7D8170FF.